



SECRETARÍA DE AGRICULTURA,
GANADERÍA, PESCA Y ALIMENTOS

INFORME SEMANAL AL 02/08/07

- Evolución de los cultivos al 02/08/07
 - ❖ Precipitaciones
 - ❖ Cosecha Gruesa, Campaña 2006/07 (Algodón, Maíz, Poroto y Sorgo Granífero)
 - ❖ Cosecha Fina, Campaña 2007/08 (Cebada Cervecera, Colza, Lino y Trigo)
 - ❖ Cosecha Gruesa, Campaña 2007/08 (Girasol)
- Evolución de la Superficie Sembrada y Cosechada – Resumen
- Avance de la cosecha de Maíz, 2006/07
- Avance de la cosecha de Sorgo, 2006/07
- Avance de la siembra de Cebada Cervecera, 2007/08
- Avance de la siembra de Trigo, 2007/08
- Area sembrada de granos y algodón, 1997/98-2006/07
- Volúmenes de producción de granos y algodón, 1997/98-2006/07
- Producción de cultivos en la República Argentina, 2006/07
- Humedad del suelo y aspectos del cultivo
- Precipitaciones de Julio – Cuadro Comparativo
- Registros pluviométricos semanales entre el 25/07/07 y el 31/07/07
- Mapa de precipitaciones

SECRETARIA DE AGRICULTURA, GANADERÍA, PESCA Y ALIMENTOS

Dirección de Coordinación de Delegaciones

PRECIPITACIONES (del 25/7 al 31/7)

Cayeron lluvias en el extremo sur de **Buenos Aires** (excepto en Patagones) que alcanzaron los 2-18 mm, en el sudeste (2-11 mm), en el oeste (1-5 mm), y en algunos partidos del norte provincial (Pehuajó, Rivadavia, Trenque Lauquen, Nueve de Julio), donde los registros se ubicaron entre 0.5 y 3 mm.

En **La Pampa**, se informaron 2-7 mm en los departamentos del sur, salvo en Toay.

EVOLUCION DE LOS CULTIVOS AL 2/8/07

COSECHA GRUESA – CAMPAÑA 2006/07

Algodón

Está finalizando la cosecha en **Córdoba**, restando aproximadamente un 10% de la superficie. Los rendimientos son muy bajos; el promedio está en los 1200 kg/ha.

La cosecha está prácticamente terminada en toda la provincia de **Santiago del Estero**, quedando algunos pocos lotes en los departamentos Moreno, Ibarra y Gral. Taboada. A nivel provincial, el rendimiento se ubicó en torno a los 1700 kg/ha de algodón en bruto, contribuyendo en forma favorable con este valor, el mayor empleo de la tecnología de surcos estrechos en amplias zonas del departamento Moreno y, en menor medida, en el departamento Alberdi. Por el contrario, los rendimientos en el resto de las zonas productoras provinciales presentaron gran variabilidad, debido tanto a cuestiones climáticas como de manejo del cultivo.

Maíz

Si bien durante la semana se avanzó con la cosecha en el ámbito de la delegación Tres Arroyos, en la provincia de **Buenos Aires**, aún restan levantar algunas hectáreas en los partidos de Gonzáles Chaves, San Cayetano y Tres Arroyos.

En el norte de la provincia de **Santa Fe**, continúa siendo lenta la cosecha del maíz tardío debido a la elevada humedad del grano. Se prevé una disminución del rendimiento debido a los fríos tempranos y heladas que afectaron al cultivo.

En la provincia de **Santiago del Estero**, la cosecha se encuentra prácticamente finalizada. El rendimiento promedio es del orden de los 44 qq/ha, observándose importantes variabilidades dentro de las distintas zonas productoras. Los maíces tardíos tuvieron, en general, una mejor evolución que los sembrados tempranamente, excepto los implantados en el mes de enero que sufrieron las consecuencias de las heladas que se vienen registrando desde el mes de mayo.

Prosiguió la cosecha en las provincias de **Salta** y **Jujuy**, alcanzándose un rendimiento promedio de 47 y 41 qq/ha, respectivamente.

Poroto

Se da por finalizada la recolección en todo el país. La producción de alubia se estima en unas 165 mil toneladas, la de poroto negro en algo más de 113 mil toneladas, y la de variedades de color y otros tipos (pallar, manteca, etc.), ligeramente por encima de las 49 mil toneladas.

Sorgo Granífero

Concluyó la cosecha en el área de la delegación Santa Rosa, dando por terminada la misma en toda la provincia de **La Pampa**, siendo el rinde promedio final de 22 qq/ha. Sólo quedan en pie algunos lotes en el norte de la provincia de **Santa Fe**.

COSECHA FINA – CAMPAÑA 2007/08

Cebada Cervecera

Al igual que sucede con el trigo, es necesaria la ocurrencia de lluvias en la región centro-sur de la provincia de **Buenos Aires**, para continuar con la siembra y que no se vea afectado el crecimiento de los lotes ya implantados.

En el sur de la provincia de **Santa Fe**, el cultivo sufrió el efecto de las sucesivas heladas observándose el quemado de las puntas de las hojas. Las bajas temperaturas también afectaron el crecimiento foliar, el cual se encuentra retraído y han demorado el inicio de la etapa de macollaje.

En el sur de la provincia de **La Pampa**, aún no ha comenzado la siembra debido a la escasa humedad del suelo, estimándose que el área final a implantar será inferior a la prevista inicialmente.

Colza

En la zona que comprende a la delegación Bahía Blanca, en la provincia de **Buenos Aires**, la escasez de precipitaciones, hace detectar principio de sequía en el perfil edáfico; aunque los sembradíos no presenten daños sanitarios, la disminución en la densidad final de plantas será notoria, debido a la alta mortalidad de plántulas.

En tanto que para el área que comprende a la delegación Tandil, los registros climatológicos, referentes a heladas de gran intensidad y déficit pluviométricos, comienzan a afectar a los cultivos de lotes pertenecientes a aquellos de siembra tardía, mientras que aquellos de siembra temprana continúan la evolución normal, encontrándose en el estadio fenológico de roseta

Para la región comprendida en la delegación Junín, no se observan faltantes de humedad, por lo que la misma es adecuada en profundidad, permitiendo el desarrollo normal del cultivo, cuyo aspecto general es bueno.

En la provincia de **Córdoba**, se informan datos registrados en la delegación San Francisco, con plantíos en la zona del departamento San Justo, los cuales comienzan a ver afectado el crecimiento, debido a bajas temperaturas y fuertes vientos; esto sumado a la falta de humedad retrasan el desarrollo del cultivo, el que se encuentra en estado de roseta.

En el área de Villa María los cultivos comienzan a formar las primeras hojas, y la posterior formación y elongación de vara se detectará en aproximadamente un mes. Al ser un cultivo muy afectado por pulgones, se estima que además de las dos fumigaciones que se han realizado, se estaría necesitando alguna adicional.

En la provincia de **Santa Fe**, para el área de cobertura de la delegación Cañada de Gómez, continúan registrándose condiciones climatológicas desfavorables, tanto por heladas como así también por falta de precipitaciones, pero aún no se detectan sus efectos en desarrollo ni en la disminución de la densidad.

Habiendo concluido el mes como uno de los de menores lluvias registradas en los últimos 38 años en **Entre Ríos**, continúa la ausencia de precipitaciones, con días muy fríos, acompañados con heladas y vientos del sector sur, afectando el desarrollo de los lotes implantados, evidenciándose así una muy lenta evolución.

Lino

En las zonas correspondientes a la delegación Avellaneda, provincia de **Santa Fe**, no se registraron precipitaciones en el transcurso de la presente semana. La evolución del cultivo es buena a regular, a pesar de la escasez hídrica; no se registran plagas ni enfermedades que afecten al cultivo, fuera de los umbrales normales.

En Rosario del Tala, perteneciente a la provincia de **Entre Ríos**, aunque la reserva hídrica en profundidad es adecuada, se detectan escasos niveles de humedad a nivel de la capa superficial, debido a las intensas heladas y a la ausencia de lluvias en las últimas semanas. Esto provoca una difícil evolución y desarrollos anormales, lo cual, sumado al desaliento productivo, hace peligrar los guarismos de la producción futura.

Trigo

Buenos Aires

En el norte de la provincia, en el área que abarcan las delegaciones Junín y Pergamino, las lluvias que se registraron durante la siembra, si bien no fueron abundantes, permitieron una adecuada implantación y un muy buen crecimiento de las plantas. Hasta el momento hay buena humedad en el perfil.

Finalizó la siembra en el ámbito de las delegaciones Lincoln y Bragado. El ritmo de crecimiento del cultivo es lento debido a la poca humedad de los primeros centímetros del suelo y a las reiteradas heladas. Los primeros lotes implantados están en principio de macollaje y los últimos naciendo, presentando, en general, un buen estado.

Siguen detenidas las tareas de implantación por falta de humedad en el área de la delegación Bahía Blanca. Los lotes emergidos presentan nacimientos deficientes e irregulares y de no revertirse la situación de sequía, es poco probable que se concrete la superficie inicialmente estimada.

En la región centro-sur de la provincia, el avance de siembra también se encuentra paralizado o es demasiado lento, debido a la escasa humedad de la cama de siembra. Los fríos intensos y la falta de humedad adecuada están afectando la emergencia de los lotes de trigo los que muestran nacimientos desparejos y tardíos. De continuar esta situación, se producirán cambios en las intenciones de siembra, reduciéndose el área de trigo de ciclos cortos.

Córdoba

En la delegación Laboulaye, se sembraron muy pocas hectáreas ante la falta de humedad adecuada en los primeros centímetros del perfil. Los trigos tardíos continúan con poco desarrollo y aletargados por las bajas temperaturas. Las emergencias no alcanzan el stand de plantas óptimo y algunos lotes han sido afectados por las heladas. Los trigos tempranos, que pudieron desarrollar algo más profundamente su sistema radicular, se aproximan a macollaje con mejor aspecto.

En la delegación Marcos Juárez, el desarrollo del cultivo es lento debido a las bajas temperaturas. La humedad en el perfil del suelo es adecuada en profundidad, aunque escasa a nula en los primeros 10 cm. De todas maneras, en general, el cultivo continúa su crecimiento en buenas condiciones. En la región sudeste, el 90% de la superficie se encuentra en pleno macollaje; el resto está ingresando a dicha etapa o aún en crecimiento.

En la delegación Villa María, el cultivo presenta buenas condiciones, aunque frenado por el frío y si bien no está afectado por la falta de humedad, sería beneficiosa la ocurrencia de lluvias en los próximos días.

En el ámbito de la delegación San Francisco, el cultivo está soportando bajas temperaturas, vientos y especialmente la falta de humedad en superficie, lo que se traduce en un lento crecimiento y desarrollo que, en el caso de los lotes sembrados a fines de junio-principios de julio, determinó un menor tamaño de plantas y menos hojas por planta. El estado general es bueno, con salvedad de los lotes en donde la afectación es mayor y se presentan regulares.

Entre Ríos

En la delegación Rosario del Tala, restan algunos lotes que se sembrarán una vez que mejore la humedad del suelo. Los primeros sembradíos presentaron un buen nacimiento y están ingresando en la etapa de inicio de macollaje, en cambio, los sembrados a fines de junio, presentaron una emergencia y crecimiento lentos.

La Pampa

Se dan por concluidos los trabajos de implantación en la delegación Gral. Pico. El estado de las sementeras es bueno con adecuada humedad subsuperficial. No se han detectado problemas generalizados durante la siembra y las etapas de crecimiento de los cultivos. Los primeros lotes sembrados con variedades de ciclo largo han ingresado en la etapa de macollaje. En algunos sectores se han observado lotes de trigo con 4-5 macollos formados y óptima masa radical.

Sigue paralizada la siembra en el ámbito de la delegación Santa Rosa, esperándose una mejora en el contenido de humedad del suelo para continuar con la misma. Las fuertes heladas y la falta de precipitaciones adecuadas, están afectando el incipiente crecimiento de los cultivos. De continuar estas condiciones, no se llegará a cubrir la superficie estimada.

Santa Fe

En la mayor parte de los departamentos de la delegación Avellaneda, se ha dado por finalizada la siembra con la superficie alcanzada a la fecha, y es dudosa la continuidad de lo que resta de no producirse lluvias adecuadas a la brevedad. El nacimiento del cultivo ha sido desparejo y desuniforme en general. La evolución es buena a regular, manifestándose el déficit hídrico en la mayoría de los lotes.

En el ámbito de la delegación Rafaela, los lotes más adelantados, correspondientes a cultivares de ciclos largos, se encuentran en etapa de macollaje, mientras que los ciclos intermedios y cortos van desde inicios de formación de macollos a lotes en emergencia en el caso de los sembrados en último término. Si bien el cultivo se encuentra en buenas condiciones, el ritmo de crecimiento es lento y algo retrasado debido a las bajas temperaturas e intensas heladas ocurridas. En general, hay reservas de humedad en profundidad pero falta a nivel de la capa superficial.

En el resto de la provincia, el cultivo se encuentra en muy buen estado aunque con un marcado retraso en su desarrollo fenológico debido a la incidencia de las heladas y muy bajas temperaturas. El estado de desarrollo de los cultivos es de macollaje para los cultivares de ciclo largo e intermedio y de crecimiento para los de siembras más tardías. Pese al buen estado general, comienzan a verse algunos síntomas de susceptibilidad a heladas continuas, especialmente en variedades susceptibles. Si bien hasta el momento la situación hídrica de los suelos es buena, sería beneficiosa la ocurrencia de lluvias, dada la proximidad del período de macollaje. Es incierta la posibilidad de refertilizaciones en dicho período, ante la escasa disponibilidad de fertilizantes nitrogenados.

NOA

En las provincias de Salta, Jujuy y Catamarca, el trigo presenta un buen crecimiento, entrando en la etapa de macollaje. No hay problemas de humedad en el suelo.

Santiago del Estero

Es crítica la situación en el sudeste en donde la falta de lluvias está condicionando la evolución de los lotes implantados, a lo que se suma las reiteradas heladas. Similar panorama se presenta en los departamentos del noroeste en donde la caída de la superficie sembrada sería mayor al 40% en relación a la campaña anterior.

Tucumán

En toda la zona triguera, en especial la franja este de la provincia, la humedad de los suelos es escasa o nula, lo que afectaría al cultivo el cual se encuentra principalmente en etapa vegetativa, y los más adelantados en espigazón.

COSECHA GRUESA – CAMPAÑA 2007/08

Girasol

La escasez generalizada de precipitaciones, demora el avance en las labores de siembra en la zona norte. Sin embargo, en el área que comprende la delegación Chaco, se han informado comienzos de siembra aún en plena sequía.

ESTIMACIONES AGRICOLAS

2/08/07

Si desea alguna aclaración respecto a la información presentada en este informe, puede comunicarse con el (011) 4349-2758/93 o vía e-mail a: prosiip@mecon.gov.ar.

Evolución de la Superficie Sembrada y Cosechada

Semana al 02/08/07

MAIZ

Provincia	Campaña				Area cosechada al:	
	05/06	06/07	05/06	06/07	26/07/07	02/08/07
	en %		en ha		en %	
Buenos Aires	100	98	601.490	692.940	98	98
Córdoba	100	100	848.880	985.350	100	100
Entre Ríos	100	100	180.500	168.060	100	100
La Pampa	100	100	138.400	201.950	100	100
Santa Fe	96	96	289.515	293.420	94	96
Resto del País	100	98	375.856	439.290	95	98
Total	99	99	2.434.641	2.781.010	98	99

TRIGO

Provincia	Campaña				Area sembrada al:	
	06/07	07/08	06/07	07/08	26/07/07	02/08/07
	en %		en ha		en %	
Buenos Aires	83	84	2.415.270	2.365.560	79	84
Córdoba	100	99	881.186	944.850	98	99
Entre Ríos	100	99	283.970	274.820	98	99
La Pampa	22	73	20.694	203.500	72	73
Santa Fe	100	98	706.700	636.850	98	98
Resto del País	100	86	616.260	481.080	86	86
Total	90	88	4.924.079	4.906.660	86	88

AVANCE DE LA COSECHA DE MAIZ

CAMPAÑA: 2006/07(*)

DELEGACION	AREA							AREA	
	SEMBRADA	28/6	5/7	12/7	19/7	26/7	2/8	NO COSECHABLE	COSECHADA
Bahía Blanca	7.200	100	100	100	100	100	100	5.900	1.300
Bolívar	44.000	85	90	100	100	100	100	8.000	36.000
Bragado	72.000	100	100	100	100	100	100	7.800	64.200
Junín	109.200	100	100	100	100	100	100	4.100	105.100
Lincoln	96.100	100	100	100	100	100	100	14.000	82.100
Pehuajó	156.180	100	100	100	100	100	100	25.670	130.510
Pergamino	85.650	100	100	100	100	100	100	3.000	82.650
Pigüé	15.300	99	99	100	100	100	100	8.800	6.500
Salliqueló	90.000	99	100	100	100	100	100	51.000	39.000
Tandil	95.700	95	100	100	100	100	100	62.650	33.050
T.Arroyos	53.000	57	72	83	89	95	99	16.300	36.330
25 de Mayo	79.400	100	100	100	100	100	100	3.200	76.200
BUENOS AIRES (**)	915.430	95	96	97	98	98	98	210.420	692.940
Laboulaye	155.000	100	100	100	100	100	100	71.100	83.900
M. Juárez	265.200	100	100	100	100	100	100	13.000	252.200
Río Cuarto	295.050	96	96	96	96	100	100	5.000	290.050
S. Francisco	225.500	87	89	93	95	100	100	44.000	181.500
Villa María	210.900	99	99	100	100	100	100	33.200	177.700
CORDOBA	1.151.650	96	97	98	98	100	100	166.300	985.350
Paraná	75.100	100	100	100	100	100	100	4.600	70.500
R. del Tala	110.500	100	100	100	100	100	100	12.940	97.560
ENTRE RÍOS	185.600	100	100	100	100	100	100	17.540	168.060
General Pico	217.200	100	100	100	100	100	100	99.250	117.950
Santa Rosa	214.000	93	100	100	100	100	100	130.000	84.000
LA PAMPA	431.200	97	100	100	100	100	100	229.250	201.950
Avellaneda	67.000	27	33	44	55	62	73	16.500	36.870
C. de Gómez	56.000	100	100	100	100	100	100	7.500	48.500
Casilda	40.890	100	100	100	100	100	100	7.000	33.890
Rafaela	115.000	90	96	100	100	100	100	31.000	84.000
V. Tuerto	94.000	100	100	100	100	100	100	3.840	90.160
SANTA FE	372.890	85	88	91	93	94	96	65.840	293.420
CATAMARCA	9.000	100	100	100	100	100	100	2.000	7.000
CORRIENTES	14.700	99	99	100	100	100	100	4.200	10.500
CHACO	164.400	84	92	95	98	100	100	13.200	151.200
FORMOSA	25.000	84	90	95	100	100	100	0	25.000
JUJUY	5.200	9	11	23	41	69	84	480	3.960
MISIONES	32.200	100	100	100	100	100	100	1.550	30.650
SALTA	48.000	26	30	33	45	70	85	4.000	37.400
SAN LUIS	65.200	100	100	100	100	100	100	25.200	40.000
S. ESTERO	120.300	81	82	84	86	90	97	20.500	96.810
TUCUMAN	36.770	95	97	100	100	100	100	0	36.770
TOTAL PAIS	3.577.540	93	94	95	96	98	99	760.480	2.781.010
2005/06	3.190.440	94	96	97	98	99	99	-	-

(*) Cifras Provisorias (**) El total incluye partidos fuera de las delegaciones.

Las AREAS están expresadas en hectáreas.

ESTIMACIONES AGRICOLAS

S.A.G.P. y A.

AVANCE DE LA COSECHA DE SORGO GRANIFERO
CAMPAÑA 2006/07 (*)

DELEGACION		AREA							AREA	
		SEMBRADA	28/6	5/7	12/7	19/7	26/7	2/8	NO COSECHABLE	COSECHADA
Bahía Blanca		2.310	100	100	100	100	100	100	2.210	100
Bolívar		1.600	100	100	100	100	100	100	800	800
Bragado		1.100	100	100	100	100	100	100	150	950
Junín		1.000	100	100	100	100	100	100	-	1.000
Lincoln		2.250	100	100	100	100	100	100	-	2.250
Pehuajó		0	-	-	-	-	-	-	-	0
Pergamino		6.180	100	100	100	100	100	100	-	6.180
Pigüé		18.000	92	98	99	100	100	100	15.000	3.000
Salliqueló		5.500	100	100	100	100	100	100	-	5.500
Tandil		0	-	-	-	-	-	-	-	0
T.Arroyos		0	-	-	-	-	-	-	-	0
25 de Mayo		3.000	100	100	100	100	100	100	-	3.000
BUENOS AIRES	06/07	40.940	99	99	99	100	100	100	18.160	22.780
Laboulaye		4.200	100	100	100	100	100	100	400	3.800
M. Juárez		5.200	98	100	100	100	100	100	1.290	3.910
Río Cuarto		28.600	100	100	100	100	100	100	-	28.600
S. Francisco		51.000	100	100	100	100	100	100	22.500	28.500
Villa María		41.600	100	100	100	100	100	100	-	41.600
CORDOBA	06/07	130.600	99	100	100	100	100	100	24.190	106.410
Paraná		41.000	100	100	100	100	100	100	-	41.000
R. del Tala		48.000	100	100	100	100	100	100	6.000	42.000
ENTRE RIOS	06/07	89.000	100	100	100	100	100	100	6.000	83.000
General Pico		7.850	100	100	100	100	100	100	210	7.640
Santa Rosa		18.740	56	84	84	84	96	100	6.540	12.200
LA PAMPA	06/07	26.590	73	90	90	90	98	100	6.750	19.840
Avellaneda		54.000	69	78	84	89	94	98	4.600	48.410
C. de Gómez		28.500	100	100	100	100	100	100	1.400	27.100
Casilda		5.500	100	100	100	100	100	100	300	5.200
Rafaela		82.500	100	100	100	100	100	100	20.000	62.500
V. Tuerto		800	100	100	100	100	100	100	-	800
SANTA FE	06/07	171.300	89	93	95	96	98	99	26.300	144.010
CATAMARCA		0	-	-	-	-	-	-	-	0
CORRIENTES		2.900	99	99	99	100	100	100	1.300	1.600
CHACO		115.000	89	94	96	99	100	100	6.500	108.500
FORMOSA		5.320	95	98	98	100	100	100	580	4.740
JUJUY		0	-	-	-	-	-	-	-	0
MISIONES		0	-	-	-	-	-	-	-	0
SALTA		0	-	-	-	-	-	-	-	0
SAN LUIS		32.300	100	100	100	100	100	100	8.300	24.000
S. ESTERO		85.000	92	94	99	99	100	100	13.000	72.000
TUCUMAN		1.100	100	100	100	100	100	100	-	1.100
TOTAL PAIS	06/07	700.050	93	96	97	98	99	99	111.080	587.980
	05/06	577.010	93	95	95	96	98	99	-	-

(*) Cifras Provisorias

Las AREAS están expresadas en hectáreas.

ESTIMACIONES AGRICOLAS

S.A.G.P.y A.

AVANCE DE LA SIEMBRA DE CEBADA CERVECERA
CAMPAÑA 2007/08

DELEGACION	AREA A							AREA SEMRADA	
	SEMRAR (*)	28/6	5/7	12/7	19/7	26/7	2/8		
Bahía Blanca		23.000	93	93	93	93	100	100	23.000
Bolívar		23.600	39	59	90	100	100	100	23.600
Bragado		16.300	63	81	91	95	100	100	16.300
Junín		20.000	68	94	100	100	100	100	20.000
Lincoln		13.635	31	62	91	100	100	100	13.635
Pehuajó		24.500	95	100	100	100	100	100	24.500
Pergamino		3.350	100	100	100	100	100	100	3.350
Pigüé		20.800	-	16	40	63	79	79	16.432
Salliqueló		11.000	20	26	47	69	74	95	10.450
Tandil		61.000	-	-	-	10	81	90	54.900
T.Arroyos		135.000	52	64	82	89	92	94	126.900
25 de Mayo		14.800	23	55	81	87	100	100	14.800
BUENOS AIRES	07/08	366.985	44	56	69	77	92	95	347.867
	06/07	330.340	35	42	53	75	86	88	-
Laboulaye		1.550	65	100	100	100	100	100	1.550
M. Juárez		800	100	100	100	100	100	100	800
Río Cuarto		-	-	-	-	-	-	-	-
S. Francisco		-	-	-	-	-	-	-	-
Villa María		-	-	-	-	-	-	-	-
CORDOBA	07/08	2.350	77	100	100	100	100	100	2.350
	06/07	1.740	52	60	76	86	100	100	-
Paraná		-	-	-	-	-	-	-	-
R. del Tala		-	-	-	-	-	-	-	-
ENTRE RIOS	07/08	-	0	0	0	0	0	0	-
	06/07	200	0	0	0	0	0	0	-
Gral.Pico		3.000	29	52	72	89	100	100	3.000
Santa Rosa		3.000	-	-	-	-	-	-	-
LA PAMPA	07/08	6.000	15	26	36	45	50	50	3.000
	06/07	3.060	0	0	3	10	12	13	-
Avellaneda		-	-	-	-	-	-	-	-
C. de Gómez		-	-	-	-	-	-	-	-
Casilda		850	100	100	100	100	100	100	850
Rafaela		-	-	-	-	-	-	-	-
V. Tuerto		3.700	15	50	85	100	100	100	3.700
SANTA FE	07/08	4.550	31	59	88	100	100	100	4.550
	06/07	4.020	13	13	61	91	100	100	-
TOTAL PAIS	07/08	379.885	43	56	69	77	91	94	357.767
	06/07	339.360	35	42	53	75	86	87	-

(*) Expectativa de siembra.

Las AREAS están expresadas en hectáreas

ESTIMACIONES AGRICOLAS

SAGPyA

AVANCE DE LA SIEMBRA DE TRIGO
CAMPAÑA 2007/08

DELEGACION		AREA A							AREA SEMBRADA
		SEMBRAR (*)	28/6	5/7	12/7	19/7	26/7	2/8	
Bahía Blanca	T.Pan	332.000	67	67	67	67	67	67	222.440
	T.Fideo	3.500	50	50	50	50	100	100	3.500
Bolívar	T.Pan	59.800	30	46	56	66	70	85	50.830
	T.Fideo	1.500	10	30	40	50	52	80	1.200
Bragado		77.500	53	64	74	90	92	100	77.500
Junín		103.200	60	86	93	99	100	100	103.200
Lincoln		98.000	60	81	94	97	99	100	98.000
Pehuajó	T.Pan	52.000	90	95	98	100	100	100	52.000
	T.Fideo	300	100	100	100	100	100	100	300
Pergamino		133.300	93	100	100	100	100	100	133.300
Pigüé	T.Pan	430.000	53	58	65	71	75	75	322.500
	T.Fideo	5.700	-	7	35	62	80	80	4.560
Salliqueló	T.Pan	140.000	32	37	52	62	65	83	116.200
	T.Fideo	2.600	-	-	34	48	70	100	2.600
Tandil	T.Pan	438.000	6	10	15	50	73	81	354.780
	T.Fideo	2.000	-	-	-	-	56	70	1.400
T.Arroyos	T.Pan	810.000	38	49	63	76	82	86	696.600
	T.Fideo	35.000	13	18	22	24	26	75	26.250
25 de Mayo		102.500	15	31	52	77	87	96	98.400
BUENOS AIRES	07/08	2.826.900	43	51	59	72	79	84	2.365.560
	06/07	2.923.120	38	49	60	70	78	83	-
Laboulaye		75.000	40	62	67	71	80	85	63.750
M. Juárez		285.000	98	100	100	100	100	100	285.000
Río Cuarto		124.100	38	42	50	80	100	100	124.100
S. Francisco		228.000	95	98	100	100	100	100	228.000
Villa María		244.000	98	100	100	100	100	100	244.000
CORDOBA	07/08	956.100	85	89	91	95	98	99	944.850
	06/07	934.400	77	87	88	97	100	100	-
Paraná		119.000	63	71	85	95	100	100	119.000
R. del Tala		159.000	65	70	83	92	96	98	155.820
ENTRE RIOS	07/08	278.000	64	70	84	93	98	99	274.820
	06/07	290.050	68	91	94	95	99	100	-
Gral.Pico		79.500	60	73	85	92	97	100	79.500
Santa Rosa		200.000	60	62	62	62	62	62	124.000
LA PAMPA	07/08	279.500	60	65	69	71	72	73	203.500
	06/07	102.300	-	3	11	17	19	22	-
Avellaneda		45.000	43	53	58	59	77	77	34.650
C. de Gómez		199.200	89	96	100	100	100	100	199.200
Casilda		110.000	77	96	100	100	100	100	110.000
Rafaela		183.000	85	92	97	100	100	100	183.000
V. Tuerto		110.000	85	95	98	100	100	100	110.000
SANTA FE	07/08	647.200	82	92	96	97	98	98	636.850
	06/07	723.700	78	90	98	100	100	100	-
CATAMARCA		15.000	100	100	100	100	100	100	15.000
CORRIENTES		2.200	50	70	80	92	100	100	2.200
CHACO		100.000	15	15	20	20	20	20	20.000
FORMOSA		640	15	15	20	20	30	50	320
JUJUY		800	100	100	100	100	100	100	800
MISIONES		-	-	-	-	-	-	-	-
SALTA		125.000	100	100	100	100	100	100	125.000
SAN LUIS		5.000	24	30	52	88	100	100	5.000
S. ESTERO		124.000	31	83	98	99	99	99	122.760
TUCUMAN		190.000	100	100	100	100	100	100	190.000
TOTAL PAIS	07/08	5.551.040	59	67	73	81	86	88	4.906.660
	06/07	5.622.620	55	67	75	82	87	90	-

(*) Expectativa de siembra.

Las AREAS están expresadas en hectáreas

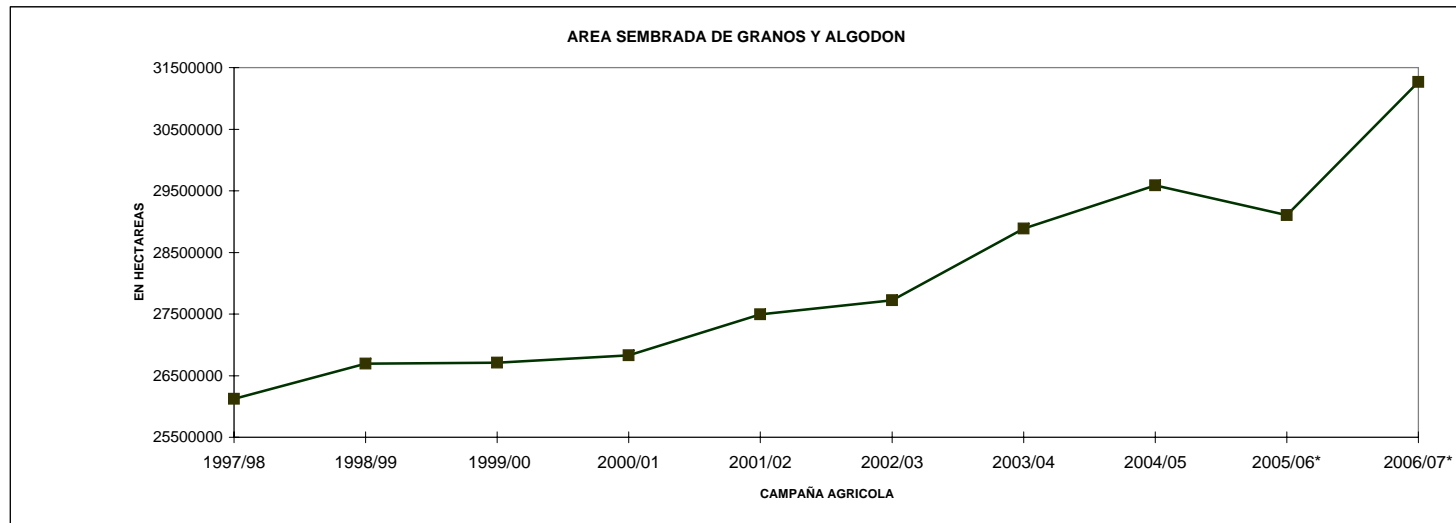
ESTIMACIONES AGRICOLAS

SAGPyA

AREA SEMBRADA DE GRANOS Y ALGODÓN
(en hectáreas)
Campañas Agrícolas 1997/98 a 2006/07 (*)

CULTIVOS	1997/98	1998/99	1999/00	2000/01	2001/02	2002/03	2003/04	2004/05	2005/06*	2006/07*
ALPISTE	25000	27000	24000	20000	16000	19000	16000	16000	13000	9000
ARROZ	248000	291000	201000	154000	126000	135000	172000	165000	171300	168000
AVENA	1789000	1822000	1711000	1664000	1516000	1368000	1344000	1275000	1023000	1067000
CEBADA CERVECERA	324000	218000	182000	246000	260000	270000	343000	272000	273000	339000
CEBADA FORRAJERA	19000	24000	20000	16000	16000	14000	25000	28000	22000	27000
CENTENO	353000	372000	365000	373000	336000	338000	340000	294000	207000	221000
MAIZ	3752000	3268000	3652000	3495000	3064000	3084000	2988000	3400000	3190000	3570000
MIJO	107000	89000	91100	79500	55200	50000	50000	28000	31000	38000
SORGO GRANIFERO	920000	880000	819000	698000	592000	593000	545000	617000	577000	700000
TRIGO	5919000	5453000	6300000	6497000	7109000	6300000	6040000	6260000	5212000	5600000
Subtotal Cereales	13456000	12444000	13365100	13242500	13090200	12171000	11863000	12355000	10719300	11739000
CARTAMO	27000	15300	39700	58400	33000	23000	30000	49000	27000	76000
COLZA	1500	2200	3875	8700	2150	8000	18000	17000	7000	11000
GIRASOL	3511400	4212000	3587000	1891000	2050000	2378000	1850000	1970000	2260000	2440000
LINO	116000	102000	68000	28000	20000	14000	29000	37000	47000	29000
SOJA	7176000	8400000	8790000	10665000	11639000	12607000	14525000	14400000	15329000	16100000
Subtotal Oleaginosas	10831900	12731500	12488575	12651100	13744150	15030000	16452000	16473000	17670000	18656000
ALGODON	1134000	751000	345000	410000	173100	158000	266000	406000	309000	406000
MANI	407000	337000	219000	252000	222000	157000	170000	211000	174000	215000
POROTO	293000	431000	293000	275000	263000	206000	134000	145000	235000	250000
Subtotal Otros Cultivos	1834000	1519000	857000	937000	658100	521000	570000	762000	718000	871000
TOTAL	26121900	26694500	26710675	26830600	27492450	27722000	28885000	29590000	29107300	31266000

12



* Estimaciones provisionarias.
2/8/2007
ESTIMACIONES AGRICOLAS- S.A.G.P y A.

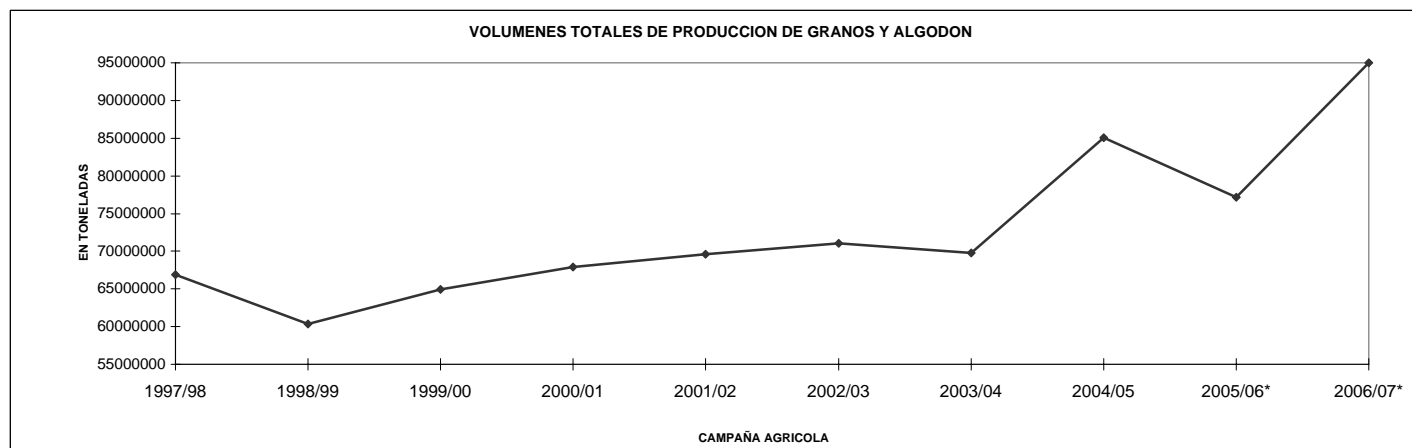
VOLUMENES DE PRODUCCION DE GRANOS Y ALGODON

(en ton)

Campañas Agrícolas 1997/98 a 2006/07(*)

CULTIVOS	1997/98	1998/99	1999/00	2000/01	2001/02	2002/03	2003/04	2004/05	2005/06*	2006/07*
ALPISTE	29000	24000	22000	19000	17000	18000	17000	17000	15000	9000
ARROZ	1011000	1658000	903000	873000	709000	718000	1060000	956000	1193500	1060000
AVENA	512000	383000	555000	642000	645000	487500	332000	536000	227000	243000
CEBADA CERVECERA	921000	535000	414000	717000	521000	543000	1000000	886000	796000	1265000
CEBADA FORRAJERA	5000	3000	5000	5000	8000	5000	4000	8000	3000	3000
CENTENO	62000	66000	116000	125000	81000	80000	37000	92000	33000	17000
MAIZ	19360000	13500000	16781000	15360000	14710000	15040000	15000000	20500000	14500000	22000000
MIJO	46000	46000	47600	31200	28100	22000	11000	16000	16000	15000
SORGO GRANIFERO	3762000	3222000	3344000	2909000	2847000	2685000	2160000	2900000	2328000	3000000
TRIGO	14800000	12400000	15300000	15960000	15300000	12301000	14560000	16000000	12600000	14600000
Subtotal Cereales	40508000	31837000	37487600	36641200	34866100	31899500	34181000	41911000	31711500	42212000
CARTAMO	24600	9600	30900	47300	23500	13300	18000	51000	19000	58000
COLZA	2170	2200	6000	15380	2320	10450	20000	26000	10000	12000
GIRASOL	5600000	7100000	6000000	3179000	3843000	3714000	3160000	3700000	3800000	3620000
LINO	75000	85000	47000	22000	16000	11000	29000	36000	54000	34000
SOJA	18732000	20000000	20200000	26864000	30000000	34800000	31577000	38300000	40500000	47600000
Subtotal Oleaginosas	24433770	27196800	26283900	30127680	33884820	38548750	34804000	42113000	44383000	51324000
ALGODON	987000	618000	417000	509000	218000	201000	354000	448000	418000	550000
MANI	627000	340000	420000	394000	362000	221000	293000	445000	347000	575000
POROTO	303000	340000	297000	263000	278000	215000	151000	169000	323000	312000
Subtotal Otros Cultivos	1917000	1298000	1134000	1166000	858000	637000	798000	1062000	1088000	1437000
TOTAL	66858770	60331800	64905500	67934880	69608920	71085250	69783000	85086000	77182500	94973000

13



* Estimaciones provisionarias
2/8/2007
ESTIMACIONES AGRICOLAS - SAGPyA

PRODUCCION DE CULTIVOS EN LA REPUBLICA ARGENTINA
CAMPAÑA: 2006/07 (*)

CULTIVOS	AREA SEMBRADA	AREA NO COSECHADA	AREA COSECHADA	%	RENDIMIENTO (qq/ha) (3)	PRODUCCION (miles ton) (2)*(3)/10
	(en miles de hectáreas)					
	(1)		(2)			
CEREALES						
ALPISTE	9	0	9	100,0	10,0	9
ARROZ	168	5	163	97,0	65,0	1060
AVENA	1067	929	138	12,9	17,6	243
CEBADA CERVECERA	339	3	336	99,1	37,6	1265
CEBADA FORRAJERA	27	25	2	7,4	15,0	3
CENTENO	221	206	15	6,8	11,3	17
MAIZ	3570	750	2820	79,0	78,0	22000
MIJO	38	27	11	28,9	13,6	15
SORGO GRANIFERO	700	100	600	85,7	50,0	3000
TRIGO	5600	100	5500	98,2	26,5	14600
SUBTOTAL CEREALES	11739	2145	9594	81,7		42212
OLEAGINOSOS						
CARTAMO	76	0	76	100,0	7,6	58
COLZA	11	1	10	100,0	12,0	12
GIRASOL	2440	30	2410	100,0	15,0	3620
LINO	29	0	29	100,0	11,7	34
SOJA	16100	170	15930	99,0	29,9	47600
SUBTOTAL OLEAGINOSOS	18656	201	18455	98,9		51324
OTROS CULTIVOS						
ALGODON	406	13	393	96,8	14,0	550
MANI	215	1	214	99,5	26,9	575
POROTOS	250		250	100,0	12,5	312
TOTAL GENERAL	31266	2360	28906	92,1		94973

(*) Cifras provisorias
ESTIMACIONES AGRICOLAS, 2/08/07
SAGPyA

HUMEDAD DEL SUELO Y ASPECTO DEL CULTIVO

Fecha: 27/07/07 al 2/08/07

PROVINCIA	DELEGACION	TRIGO		MAIZ		SORGO	
		H	A	H	A	H	A
BUENOS AIRES	BAHIA BLANCA	A/S	-	-	-	-	-
	BOLIVAR	A/R	B	-	-	-	-
	BRAGADO	A/PS	B	-	-	-	-
	JUNIN	A	-	-	-	-	-
	LINCOLN	A/R	B	-	-	-	-
	PEHUAJO	A/R	-	-	-	-	-
	PERGAMINO	A	B	-	-	-	-
	PIGÜE	R	-	-	-	-	-
	SALLIQUELO	R	B	-	-	-	-
	TANDIL	A/PS	-	-	-	-	-
TRES ARROYOS	S	-	A	R	-	-	
25 DE MAYO	PS	-	-	-	-	-	
CORDOBA	LABOULAYE	A/PS	B/R	-	-	-	-
	MARCOS JUAREZ	A	B	-	-	-	-
	RIO CUARTO	A	-	-	-	-	-
	SAN FRANCISCO	R	B	-	-	-	-
VILLA MARIA	A	MB	-	-	-	-	
ENTRE RIOS	PARANA	A	-	-	-	-	-
	ROSARIO DEL TALA	PS/S	-	-	-	-	-
LA PAMPA	GENERAL PICO	A/R	B	-	-	-	-
	SANTA ROSA	R	R	-	-	-	-
SANTA FE	AVELLANEDA	R/PS/S	B/R	A/R/PS	B/R	A/R/PS	B
	CAÑADA DE GOMEZ	A	B/MB	-	-	-	-
	CASILDA	A	B/MB	-	-	-	-
	RAFAELA	A/R	B	-	-	-	-
VENADO TUERTO	A	MB	-	-	-	-	
CATAMARCA	CATAMARCA	A	-	-	-	-	-
CORRIENTES	CORRIENTES	-	-	-	-	-	-
CHACO	ROQUE SAENZ PEÑA	R	-	-	-	-	-
FORMOSA	FORMOSA	-	-	-	-	-	-
JUJUY	JUJUY	A	B	A	B	-	-
MISIONES	POSADAS	-	-	-	-	-	-
SALTA	SALTA	A	B	A	B	-	-
SAN LUIS	SAN LUIS	-	-	-	-	-	-
SANTIAGO DEL ESTERO	SANTIAGO DEL ESTERO	PS	B/R/M	A	B	-	-
TUCUMAN	TUCUMAN	R	-	-	-	-	-

ESTIMACIONES AGRICOLAS- S.A.G.P y A.

REFERENCIAS:

(H) Humedad del suelo

(A) Aspecto del Cultivo

E: Exceso

MB: Muy bueno

A: Adecuado

B: Bueno

R: Regular

R: Regular

PS: Principio de sequía

M: Malo

S: Sequía

Precipitaciones del mes de

JULIO

Comparación de los registros del año en curso con períodos anteriores

PROVINCIA	DELEGACION (*)	2007		2006		Media 2001/2005	
		mm (1)	(1)/(3) %	mm (2)	(2)/(3) %	mm (3)	-
BUENOS AIRES	BAHIA BLANCA	13,0	31,4	57,6	139,0	41,4	100
	BOLIVAR (**)	0,0	0,0	18,3	54,8	33,4	100
	BRAGADO	0,0	0,0	8,5	16,3	52,0	100
	JUNIN	2,0	4,2	19,0	40,3	47,2	100
	LINCOLN (**)	0,0	0,0	34,0	57,0	59,6	100
	PEHUAJO	1,0	2,5	1,3	3,3	39,3	100
	PERGAMINO	10,0	32,1	8,0	25,6	31,2	100
	PIGÜE	3,8	8,5	14,6	32,5	44,9	100
	SALLIQUELO	5,0	14,1	7,0	19,8	35,4	100
	TANDIL	7,0	10,4	58,0	86,3	67,2	100
	TRES ARROYOS	0,0	0,0	53,1	108,4	49,0	100
25 DE MAYO	7,0	15,3	19,0	41,5	45,8	100	
CORDOBA	LABOULAYE (**)	7,0	37,0	5,0	26,5	18,9	100
	MARCOS JUAREZ	2,0	6,4	0,0	-	31,1	100
	RIO CUARTO	0,0	-	0,0	-	15,0	100
	SAN FRANCISCO	0,0	0,0	29,0	228,3	12,7	100
	VILLA MARIA	0,0	0,0	0,0	-	26,6	100
ENTRE RIOS	PARANA	0,0	0,0	3,0	11,3	26,6	100
	ROSARIO DEL TALA	4,0	14,4	10,0	35,9	27,9	100
LA PAMPA	GENERAL PICO	0,0	0,0	7,0	26,8	26,1	100
	SANTA ROSA	2,5	27,8	3,0	33,3	9,0	100
SANTA FE	AVELLANEDA	0,0	0,0	0,0	-	26,4	100
	CAÑADA DE GOMEZ	2,0	7,8	0,0	-	25,6	100
	CASILDA	0,0	0,0	22,0	65,9	33,4	100
	RAFAELA	0,0	0,0	4,0	28,6	14,0	100
	VENADO TUERTO (**)	0,0	0,0	7,0	20,0	34,9	100
CHACO	ROQUE SAENZ PEÑA (**)	0,0	0,0	0,0	-	12,4	100

(*) Los registros corresponden a la ciudad cabecera de la Delegación.

(**) Año 2007, información parcial

REGISTROS PLUVIOMÉTRICOS DE LA SEMANA
Y ACUMULADOS DEL AÑO ACTUAL Y DEL AÑO ANTERIOR (en mm)

PROVINCIA	DEPARTAMENTO	LOCALIDAD	25/7 al 31/7 mm	Acumulado Año	
				1º/08/2006	31/07/07
BUENOS AIRES	ADOLFO ALSINA	Carhué	0	373	398
		Rivera	0	320	374
		Villa Maza	2	348	293
	ALBERTI	Cuartel V	0	746	557
		AYACUCHO	Ayacucho	0	542
	AZUL	Azul	0	515	364,6
		Cacharí	0	589	398
	BAHIA BLANCA	Chillar	0	496,5	533
		Bahía Blanca	11	318,7	383,5
		Cabildo	14,5	376,8	439,5
	BALCARCE	Balcarce	0	449,5	524,5
		Bosch	0	466,5	440
		Los Pinos	0	464,5	461
	BARADERO	San Agustín	0	437	482,5
		Baradero	0	604	791
	BARTOLOMÉ MITRE	Arrecifes	0	594	766
	BENITO JUAREZ	Benito Juárez	0	506,5	484,6
		López	0	509,1	581
	BOLIVAR	Bolívar	s/d	479,4	463,9
	BRAGADO	Bragado	0	698,5	632
	CAMPANA	Campana	0	741	789
	CAÑUELAS	Cañuelas	0	651	527
	CAP. SARMIENTO	Capitán Sarmiento	0	685	840
	CARLOS CASARES	Bellocoq	0	513,5	474,8
	CARLOS TEJEDOR	Carlos Tejedor	0	494	576
	CARMEN DE ARECO	Carmen de Areco	0	603	796
	CASTELLI	Castelli	0	714,7	374,1
	CHACABUCO	Chacabuco	0	705	736
	CHASCOMUS	Chascomús	0	484	424
	CHIVILCOY	Chivilcoy	0	648,1	563
	COLON	Colón	0	509	640
	CORONEL DORREGO	Coronel Dorrego	0	246,8	415,8
	CORONEL PRINGLES	Coronel Pringles	0	386	476,7
	CORONEL ROSALES	Bajo Hondo	13	306,3	471
		Pehuen Co	2	239,5	412
		Punta Alta	13,5	295	428,5
	CORONEL SUAREZ	Coronel Suárez	4	289	467,5
	DAIREAUX	Daireaux	s/d	348	414
	DOLORES	Dolores	0	530	391
	EXALT. DE LA CRUZ	Capilla del Señor	0	646	798
	F.AMEGHINO	F. Ameghino	0	610	678
	GENERAL ALVEAR	General Alvear	s/d	543	534
	GONZALEZ CHAVEZ	Adolfo G. Chávez	0	336,9	391
	GRAL. ALVARADO	Miramar	0	499,5	769
	GRAL. ARENALES	General Arenales	0	514	746

PROVINCIA	DEPARTAMENTO	LOCALIDAD	25/7 al 31/7 mm	Acumulado Año			
				1º/08/2006	31/07/07		
BUENOS AIRES	GRAL. GUIDO	Labardén	2,5	694	372,5		
	GRAL. LAMADRID	General Lamadrid	7	475,5	439		
	GRAL. LAVALLE	General Lavalle	0	632	685		
	GRAL. MADARIAGA	General Madariaga	0	762,5	522		
	GRAL. PINTO	General Pinto	0	501	694		
	GRAL. PUEYRREDON	Mar del Plata	0	491,5	627		
	GRAL. VIAMONTE	General Viamonte	0	905	620		
	GRAL. VILLEGAS	General Villegas	0	546	674		
	GUAMINI	Bonifacio	Bonifacio	1	349	347	
		Casbas	Casbas	0	497	404	
		Garré	Garré	2	369	286	
		Guamini	Guamini	0	478	373	
		HIPOLITO YRIGOEYEN	Henderson	s/d	470	499	
		JUNIN	Junín	0	612	744	
		LAPRIDA	Laprida	0	512,5	490,7	
		LAS FLORES	Las Flores	0	696	415	
		LEANDRO N. ALEM	Vedia	0	493	586	
		LINCOLN	Lincoln	0	565	553	
	LOBERIA	Dos Naciones	Dos Naciones	0	538	672	
		Ldo. Matienzo	Ldo. Matienzo	0	358	565,5	
		Lobería	Lobería	0	412	533	
		Napaleofú	Napaleofú	0	621	657	
		Pieres	Pieres	0	321	600,5	
		San Manuel	San Manuel	0	447	651,5	
		LOBOS	Lobos	0	581	450	
		LUJAN	Luján	0	820	790	
		MAIPU	Maipú	0	678,5	448	
		MAR CHIQUITA	Coronel Vidal	0	618	529	
	MERCEDOS	General Pirán	General Pirán	0	609	496,5	
		Vivoratá	Vivoratá	0	584	536	
		Gowland	Gowland	0	561,7	601,5	
		Franklin	Franklin	0	481	645	
		Navarro	Navarro	0	594	626	
		NECOCHEA	Necochea	0	356	521,7	
		NUEVE DE JULIO	Nueve de Julio	3	566	409	
		OLAVARRIA	Olavarría	s/d	402,3	425,5	
		PATAGONES	Cardenal Cagliero	Cardenal Cagliero	0	278,5	118,5
			Carmen de Patagones	Carmen de Patagones	0	336	180
	PEHUAJO	José B. Casas	José B. Casas	0	267	191	
		Stroeder	Stroeder	0	372,5	103	
		Villalonga	Villalonga	0	246,5	237	
		PEHUAJO	Pehuajó	0,5	435,6	499,5	
		PELLEGRINI	De Bary	De Bary	1	432	397
			Pellegrini	Pellegrini	1	459	402
		PERGAMINO	Acevedo	Acevedo	0	444	808
			El Socorro	El Socorro	0	421	701
			Pergamino	Pergamino	0	432	644
			Pinzón	Pinzón	0	491	596
	Rancagua		Rancagua	0	515	655	
	PILA	Piña	Piña	0	591,5	542,5	
		PUAN	Bordenave	2	320	377,5	
	RAMALLO	Puán	Puán	4	423	505,5	
		Villa Iris	Villa Iris	8	276	362	
		Ramallo	Ramallo	0	595	697	

PROVINCIA	DEPARTAMENTO	LOCALIDAD	25/7 al 31/7 mm	Acumulado Año	
				1º/08/2006	31/07/07
BUENOS AIRES	RAUCH	Colman	0	563	389,5
		Egaña	0	517,5	391
		Miranda	0	573	452
	RIVADAVIA	Rauch	0	659	396
		Sansinena	1	640	560
	ROJAS	Rojas	0	591	787
	S. ANTONIO DE ARECO	San Antonio de Areco	0	702	949
	SAAVEDRA	Pigüé	2,5	460,8	470,2
	SALADILLO	Saladillo	0	606	563
	SALLIQUELO	Graciarena	2	367	284
		Quenumá	3	469	327
	SALTO	Salliqueló	5	463	468
		Arroyo Dulce	0	479	684
	SAN ANDRÉS DE GILES	Salto	0	524	721
		San Andrés de Giles	0	725	831
	SAN CAYETANO	San Cayetano	0	357,4	358,7
	SAN NICOLAS	Conesa	0	493	693
		San Nicolás	0	516	680
	SAN PEDRO	San Pedro	0	541	686
	SUIPACHA	Suipacha	0	690	636
	TANDIL	De La Canal	0	503	376
		Tandil	0	567,5	483,6
		Vela	0	454	513,5
	TORDILLO	Tordillo	0	561	434
	TORNQUIST	Tornquist	11	392	399,5
	TRENQUE LAUQUEN	Trenque Lauquen	3	555,5	405
	TRES ARROYOS	Tres Arroyos	0	327,9	332,7
	TRES LOMAS	Ing. Thompson	3	496	417
		Tres Lomas	2	478	365
	VEINTICINCO DE MAYO	Veinticinco de Mayo	0	599	610
		Algarrobo	11,7	355	220,7
	VILLARINO	Hilario Ascasubi	9	240,5	132,5
		Mayor Buratovich	14	289,5	227,5
		Médanos	10	351,8	269,5
		Montes de Oca	11	320,5	204
		Ombucta	13	446	354,5
		Pedro Luro	7	205,5	199,5
		Teniente Origone	18	271,5	252,5
	ZARATE	Zárate	0	739	746

PROVINCIA	DEPARTAMENTO	LOCALIDAD	25/7 al 31/7 mm	Acumulado Año	
				1º/08/2006	31/07/07
CÓRDOBA	COLON	Jesús María	0	506	608
	CRUZ DEL EJE	Cruz del Eje	0	323	280
	GRAL. ROCA	Burmeister	0	596	442
		Jovita	0	705	546
	GRAL. SAN MARTIN	Villa Huidobro	0	571	553
		Arroyo Cabral	0	560	640
		Etruria	0	407	517
	ISCHILIN JUAREZ CELMAN	Villa María	0	419,5	433,1
		Dean Funes	0	518	317
		Alejandro Roca	0	573	250
		Bengolea	0	201	172
		Carnerillo	0	428	301
		Charras	0	290	206
		General Cabrera	0	437	280
		General Deheza	0	320	332
		La Carlota	0	110	302
		MARCOS JUAREZ	Arias	0	471
	PTE. R. SAENZ PEÑA	Corral de Bustos	0	583	559
		Cruz Alta	0	530	553
		Marcos Juárez	0	561	493
		General Levalle	0	498	478
		La Cesira	0	511,8	500
	RIO CUARTO	Laboulaye	0	447,5	580,6
		Adelia María	0	501	466
		Berrotarán	0	495	381
		C. Baigorria	0	404	431
		Chaján	0	353	419
		Coronel Moldes	0	354	488
		Las Acequias	0	340	235
		Río Cuarto	0	343	327
		Sampacho	0	344	456
		San Basilio	0	354	316
	V. Mackena	0	409	419	
	RIO PRIMERO	Monte Cristo	0	478	646
	RIO SEGUNDO	Las Junturas	0	513	405
		Oncativo	0	488	465
	SAN JUSTO	Villa Pilar	0	458	474,5
		Freyre	0	482	730
		Las Varas	0	530	529
		Porteña	0	400,3	890
		San Francisco	0	566,1	679,2
	SANTA MARIA TERCERO ARRIBA	Tránsito	0	457	517
		Despeñaderos	0	353,5	589,5
		Río Tercero	0	401	483
		Hernando	0	383	609
		James Craik	0	422,5	395,5
		Villa del Totoral	0	581,5	614
TOTAL	S. José de la Dormida	0	506	600,5	
TULUMBA UNION	Bell Ville	0	550	459	
	Canals	0	538	467	
	Idiazábal	0	568	518	
	Monte Maíz	0	572	455	
	Noetinger	0	638	532	

PROVINCIA	DEPARTAMENTO	LOCALIDAD	25/7 al 31/7 mm	Acumulado Año		
				1º/08/2006	31/07/07	
SAN LUIS	CHACABUCO	Concaran	0	150	60	
	GOB. DUPUY	Buena Esperanza	0	217	306	
	GRAL. PEDERNERA		Nueva Galia	s/d	121	11
			Justo Daract	0	184	432
			La Toma	0	262	235
			Villa Mercedes	0	192	357
ENTRE RÍOS	SAN SALVADOR	San Salvador	0	416	815,5	
	CONCORDIA	Concordia	0	370	774	
	DIAMANTE	Aldea Protestante	0	427	958	
		Costa Grande	0	489	944	
		Diamante	0	319	970	
	FEDERACION	Chajarí	0	568	710	
	FEDERAL	Federal	0	530	824	
	FELICIANO	Feliciano	0	454	619	
	GUALEGUAY	Gualeguay	0	471,5	1225	
	GUALEGUAYCHU	Pehuajó Norte	0	469,5	963	
	LA PAZ	La Paz	0	545	630	
	NOGOYA	Lucas Gonzalez	0	430	763	
	PARANA	Cerrito	0	439	879	
		Oro Verde	0	353	1076	
	TALA	Rosario del Tala	0	486	1012,5	
	URUGUAY	C. del Uruguay	0	427,5	758,2	
	VICTORIA	Victoria	0	565	1138	
	VILLAGUAY	Villaguay	0	389,5	868,5	

PROVINCIA	DEPARTAMENTO	LOCALIDAD	25/7 al 31/7 mm	Acumulado Año		
				1º/08/2006	31/07/07	
LA PAMPA	ATREUCO	Cereales	0	234,5	350	
		Doblas	2	304	431,5	
		Macachín	4	258	532	
		Miguel Riglos	2	228,5	252	
		P.C.Rolón	4	289,5	475,5	
		Rolón	4	291,5	406	
		T. M. Anchorena	3	117	274	
		CAPITAL	Anguil	2	302	368
			Santa Rosa	2,5	297,2	367,4
		CATRILO	Catrilo	3	316,5	323,5
	La Gloria		0	321	319	
	Lonquimay		3	224	317	
	P. C. Catrilo		3	321	337	
	CHAPALEUFU	Uriburu	2	326,5	294,5	
		Bernardo Larroudé	0	333,5	606	
		Ceballos	0	344	486	
		Cnel. Hilario Lagos	0	425	585	
		Intendente Alvear	0	533	628	
		Sarah	0	378	409	
		Vértiz	0	296	353	
	CONHELLO	Conhella	0	378	491	
		Eduardo Castex	0	337	435,5	
		Mauricio Mayer	0	312	474	
		Montes Nieves	0	327	376	
		Rucanello	0	270	405	
		Winifreda	0	303	499	
	GUATRACHÉ	Alpachiri	0	292	421	
		General M. J. Campos	6	211,5	349,5	
		Guatraché	5	259	404	
		Perú	0	176	324	
	HUCAL	Santa Teresa	3	307	369	
		Abramo	6,5	224,5	294	
		Bernasconi	5	267,5	372	
		General San Martín	5	283,5	307	
		Jacinto Aráuz	7	315,5	406	
	MARACO	Agustoni	0	303	366	
		Dorila	0	264	375	
		General Pico	0	371	522	
		Speluzzi	0	395	499	
	QUEMU-QUEMU	Trebolares	0	376	404	
		Colonia Barón	0	466	518	
		Miguel Cané	0	368	378	
		Quemú Quemú	0	415	399	
		Relmo	0	290	239	
		Villa Mirasol	0	449	352	
	RANCUL	Caleufu	0	350	634	
		Chamaico	0	392	619	
		Ing. Foster	0	248	300	
		La Maruja	0	214	424,5	
		Parera	0	412	543	
		Pichi Huinca	0	272	399	
		Quetrequén	0	550	521	
		Rancul	0	354	390	

PROVINCIA	DEPARTAMENTO	LOCALIDAD	25/7 al 31/7 mm	Acumulado Año	
				1º/08/2006	31/07/07
LA PAMPA	REALICO	Alta Italia	0	328	575
		Embajador Martini	0	348	441
		Falucho	0	389	532
		Ing. Luiggi	0	311	407,5
		Maisonnavé	0	327	404
		Ojeda	0	305	446
		Realicó	0	487	770
		Van Praet	0	308	268
	TOAY	Naicó	0	185	75
		Toay	0	565	326
	TRENEL	Arata	0	461	407
		Metileo	0	308	342
		Trenel	0	344	551
	UTRACAN	Ataliva Roca	2	311	466
		Chacharramendi	0	114,5	196,5
		Col. Santa María	2,5	263	334
		General Acha	4	290	460
		P.C. Padre Buodo	0	251	215
		Quehué	4	358	443,9
		Unanue	3	356	340

PROVINCIA	DEPARTAMENTO	LOCALIDAD	25/7 al 31/7 mm	Acumulado Año		
				1º/08/2006	31/07/07	
SANTA FE	BELGRANO	Armstrong	0	727	692	
		Montes de Oca	0	431,5	667	
	CASEROS	Bouquet	0	424	634	
		Casilda	0	706	817	
	CASTELLANOS	Chañar Ladeado	0	479	609	
		María Juana	0	476	906	
	CONSTITUCION	Rafaela	0	559	900	
		Bombal	0	445	742	
	GARAY	Sargento Cabral	0	486	704	
		Helvecia	0	718	1017	
	GRAL. LOPEZ	Carreras	0	522	624,4	
		Chovet	0	475	653	
	GRAL. OBLIGADO	Maggiolo	0	456	400,6	
		María Teresa	0	423	462,6	
	IRIONDO	Teodelina	0	397	729,5	
		Venado Tuerto	0	542,4	459,9	
	LA CAPITAL	Florencia	0	351	724	
		Reconquista	0	662	810	
	LAS COLONIAS	Cañada de Gómez	0	573	635	
		Totoras	0	614	828	
	NUEVE DE JULIO	Villa Eloísa	0	507	568	
		Santa Fe	0	617	926	
	ROSARIO	Humboldt	0	671	1034	
		Santo Domingo	0	701	952	
	SAN CRISTOBAL	Sta. Clara Buena Vista	0	458	964	
		El Nochero	0	255	303	
	SAN JAVIER	Tostado	0	323	715	
		Arroyo Seco	0	485	964	
	SAN JERONIMO	Soldini	0	693,5	826	
		Ceres	0	428	514	
	SAN JUSTO	San Javier	0	618	680	
		Monje	0	642	972	
	SAN LORENZO	Maciel	0	672	739	
		San Genaro	0	511	1008	
	SAN MARTIN	San Justo	0	631	758	
		Pujato	0	524,5	806	
	VERA	Ricardone	0	552	812	
		Cañada Rosquín	0	469	843	
	SANTIAGO DEL ESTERO	Landeta	0	491	919	
		S.Mtín. de las Escobas	0	483	967	
	SANTIAGO DEL ESTERO	Calchaquí	0	665	791	
		Intiyaco	0	362	411	
	SANTIAGO DEL ESTERO	Vera	0	662	912	
		AGUIRRE	Pinto	0	342,5	344
	SANTIAGO DEL ESTERO	ALBERDI	Campo Gallo	0	479,5	317
		SANTIAGO DEL ESTERO	Sachayoj	0	178,5	231
	BELGRANO		Bandera	0	377	475
SANTIAGO DEL ESTERO	COPO	Monte Quemado	0	151,5	379	
	SANTIAGO DEL ESTERO	Pampa de los Guanacos	0	216,5	317	
CHOYA		Frías	0	103	235	
SANTIAGO DEL ESTERO	GRAL. TABOADA	Añatuya	0	298,5	387	
	SANTIAGO DEL ESTERO	Los Juríes	0	284,5	327	
GUASAYAN		San Pedro de Guasayán	0	602,5	322	
SANTIAGO DEL ESTERO	J. F. IBARRA	Campo del Cielo	0	108	282	
	SANTIAGO DEL ESTERO	Suncho Corral	0	209	220	
JIMENEZ		Bobadal	0	210,5	245	
SANTIAGO DEL ESTERO	SANTIAGO DEL ESTERO	Isca Yacú	0	298,5	240	
		La Banda	0	363	426	
SANTIAGO DEL ESTERO	MORENO	Quimilí	0	349,7	252	
	PELLEGRINI	Nueva Esperanza	0	219	368	
SANTIAGO DEL ESTERO	SANTIAGO DEL ESTERO	Rapelli	s/d	253	104	

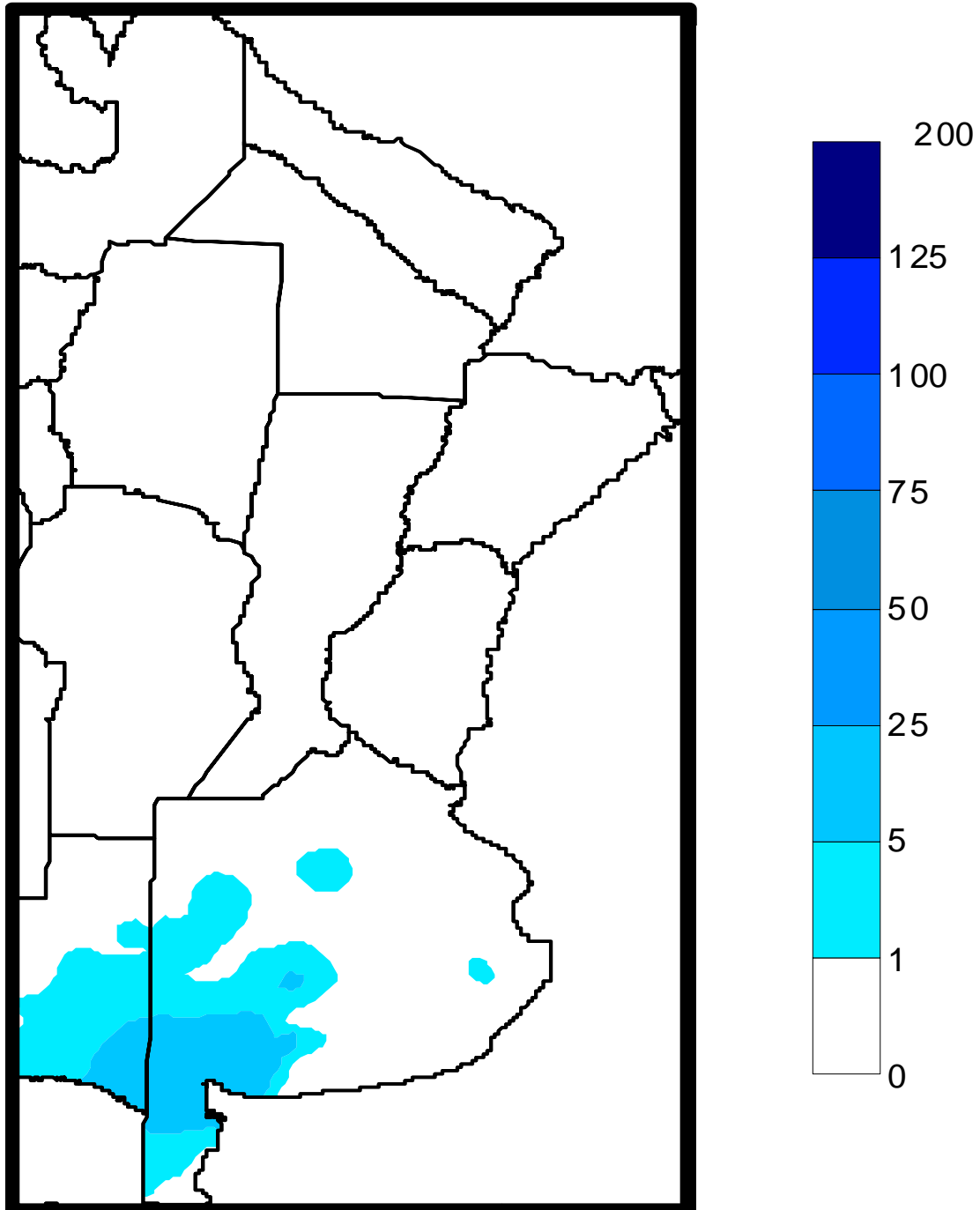
PROVINCIA	DEPARTAMENTO	LOCALIDAD	25/7 al 31/7 mm	Acumulado Año		
				1º/08/2006	31/07/07	
CHACO	ALMIRANTE BROWN	Cpción. del Bermejo	0	231	834	
		Los Frentones	0	286	553	
		Pampa del Infierno	0	272	654	
	BERMEJO	Taco Pozo	0	378	207	
		Las Palmas	0	615	380	
		Puerto Bermejo	0	760	390	
	CDTE. FERNANDEZ	Pcia. Roque S.Peña	0	256	464	
	CHACABUCO	Charata	0	478	459	
	DOCE DE OCTUBRE	Gancedo	0	291	301	
		General Pinedo	0	350	565	
	DOS DE ABRIL	Hermoso Campo	0	293	476	
	F. J. STA. MARIA de ORO	Chorotis	0	351	464	
		Santa Sylvina	0	380	292	
	GENERAL BELGRANO	Corzuela	0	303	351	
	GENERAL DONOVAN	La Escondida.	0	277	564	
		Makallé	0	384	438	
	GRAL. GÜEMES	Colonia Miraflores	0	311	514	
		Fuerte Esperanza	0	382	368	
		Juan José Castelli	0	294	460	
		Nueva Pompeya	0	117	263	
		Puerto Lavalle	0	143	350	
	INDEPENDENCIA	Avia Terai	0	302	546	
		Campo Largo	0	326	604	
		Napenay	0	258	592	
	LIB. GRAL. SAN MARTIN	Ciervo Petiso	0	325	394	
		Lib.General San Martín	0	457	369	
		Pampa Almirón	0	327	288	
		Pampa del Indio	0	425	238	
		Pcia. Roca	0	317	155	
	LIBERTAD	Puerto Tirol	0	344	309	
		Tres Isletas	0	344	353	
	MAIPU	Tres Isletas	0	344	353	
	MYR. LUIS FONTANA	Cnel. Du Graty	0	528	658	
		Villa Angela	0	594	884	
	NUEVE DE JULIO	Las Breñas	0	346	415	
		O'HIGGINS	0	397	691	
		La Tigra	0	327	791	
	PCIA. DE LA PLAZA.	San Bernardo	0	376	757	
		PCIA. de la Plaza	0	335	584	
		PRIMERO DE MAYO	Colonia Benitez	0	464	501
		Margarita Belén	0	531	548	
		QUITILIPÍ	El Tacruzal	0	344	697
	SAN FERNANDO	Quitilipi	0	303	537	
		Basail	0	392	915	
	SAN LORENZO	Resistencia	0	357	509	
		Samuhú	0	326	576	
	SARGENTO CABRAL	Villa Berthet	0	406	883	
		Capitán Solari	0	495	246	
		Colonia Elisa	0	313	430	
		Colonia Las Garcitas	0	250	379	
Colonias Unidas		0	369	437		
TAPENAGA	Ahumonia	0	349	730		
	Charadai	0	397	924		
VEINTICINCO DE MAYO	Machagai	0	432	692		
MISIONES	CAPITAL	Posadas	s/d	379	284,5	

PROVINCIA	DEPARTAMENTO	LOCALIDAD	25/7 al 31/7 mm	Acumulado Año	
				1º/08/2006	31/07/07
CORRIENTES	BELLA VISTA	Bella Vista	0	203	694
	CAPITAL	Corrientes	0	271,4	685,4
	CONCEPCION	Concepción	0	202	533
		Tabay	0	15	280
	CURUZU CUATIA	Curuzú Cuatiá	0	503	358
	EMPEDRADO	El Sombrero	0	89	204
	ESQUINA	Esquina	0	593,3	130
	GENERAL ALVEAR	Alvear	0	238	704
	GENERAL PAZ	Itá Ibaté	0	179	902
	GOYA	Goya	0	338	759,5
	ITUZAINGO	Ituzaingo	s/d	304	155
		San Carlos	0	88	65
	MERCEDES	Felipe Yofré	0	227	10
		Mariano Loza	0	150	260
		Mercedes	0	341,2	574
	MONTE CASEROS	Mocoretá	0	314	153
		Monte Caseros	0	528	475,9
	PASO DE LOS LIBRES	Paso de los Libres	0	284,5	343,5
	SALADAS	Saladas	0	100	93
	SAN COSME	San Cosme	0	200	255
	SAN MARTIN	Colonia Carlos Pellegrini	0	168	212
		La Cruz	0	316	715,5
	SAN MIGUEL	Loreto	0	235	215
	SAN ROQUE	Chavarría	0	347	155
		San Roque	0	123	430
	SANTO TOME	Garruchos	0	398	706
		Santo Tomé	s/d	693	209
	SAUCE	Sauce	0	190	120

PROVINCIA	DEPARTAMENTO	LOCALIDAD	25/7 al 31/7 mm	Acumulado Año	
				1º/08/2006	31/07/07
TUCUMAN	BURRUYACU	Burruyacú	0	453	619
		Estación Garmendia	0	314	478
		Estación Piedrabuena	s/d	329,5	476
	CHICLIGASTA	La Cruz	0	392	611
		La Ramada	0	356	538
		Concepción	0	s/d	1008
		Cañete	0	359	196
		Delfín Gallo	0	480	596
	CRUZ ALTA	Las Cejas	0	295,5	500
		Los Pereyra	0	356	539
		Los Ralos	0	391	550
	GRANEROS	Graneros	0	388	751
		Taco Ralo	0	329	499
	LA COCHA	La Cocha	0	277	624
		La Invernada	0	378	584
		Rumi Punco	0	264	613
	LA CAPITAL	S.Miguel del Tuc.	s/d	s/d	202
		Esquina	0	s/d	35
	LEALES	Estación Aráoz	s/d	307	106
	SALTA	ANTA	J. V. Gonzalez	0	668
Las Lajitas			0	727	446
Piquete Cabado			0	555	401
Saravia			0	579	421
Talavera			0	471	359
CANDELARIA		Candelaria	0	554	524
		Güemes	0	606	614
GENERAL GÜEMES		Embarcación	0	981	310
		Tartagal	0	1249	255
METAN		El Galpón	0	701	570
		Metán	0	808	618
ORAN		Orán	0	945	309
		Pichanal	0	853	279
ROS. DE LA FRONTERA		Rosario de la Frontera	0	626	616
JUJUY		EL CARMEN	Ciudad Perico	0	529
	El Carmen		0	430	563
	Pampa Blanca		0	394	435
	GENERAL BELGRANO	Capital	0	516	366
		Palpalá	0	473	483
CATAMARCA	SANTA ROSA	El Bañado	0	478	528
		Los Altos	0	432	530
		San Pedro	0	426	539

MAPA DE PRECIPITACIONES

SEMANA 25/07/07 al 31/07/07



Fuente: Dirección de Coordinación de Delegaciones