



SECRETARÍA DE AGRICULTURA,
GANADERÍA, PESCA Y ALIMENTOS

INFORME SEMANAL AL 31/05/07

- Evolución de los cultivos al 31/05/07
 - ❖ Precipitaciones
 - ❖ Cosecha Gruesa, Campaña 2006/07 (Algodón, Arroz, Girasol, Maíz, Maní, Poroto, Soja y Sorgo Granífero)
 - ❖ Cosecha Fina, Campaña 2007/08 (Cebada Cervecera, Colza, Lino y Trigo)
- Evolución de la Superficie Cosechada – Resumen
- Avance de la cosecha de Arroz, 2006/07
- Avance de la cosecha de Girasol, 2006/07
- Avance de la cosecha de Maíz, 2006/07
- Avance de la cosecha de Maní, 2006/07
- Avance de la cosecha de Soja, 2006/07
- Avance de la cosecha de Sorgo, 2006/07
- Area sembrada de granos y algodón, 1997/98-2006/07
- Volúmenes de producción de granos y algodón, 1997/98-2006/07
- Producción de cultivos en la República Argentina, 2006/07
- Humedad del suelo y aspectos del cultivo
- Registros pluviométricos semanales entre el 23/05/07 y el 29/05/07
- Mapa de precipitaciones

SECRETARIA DE AGRICULTURA, GANADERÍA, PESCA Y ALIMENTOS

Dirección de Coordinación de Delegaciones

PRECIPITACIONES (del 23/5 al 29/5)

Solamente llovió en la mitad sur de la provincia de **Buenos Aires**: 2.3-20 mm en Patagones y Villarino, 2 mm en Tornquist, 2.4-34 mm en el sudeste, y 3-68 mm en la zona Mar y Sierras.

En el NOA, cayeron 3-7 mm en **Salta** y **Jujuy**, 5 mm en **Catamarca** y 1-6 mm en **Santiago del Estero**.

EVOLUCION DE LOS CULTIVOS AL 31/5/07

COSECHA GRUESA – CAMPAÑA 2006/07

Algodón

Prosigue la recolección manual de los repasos en **Santa Fe**, con buenos rendimientos en general, continuándose en algunos sectores con la cosecha mecánica.

La cosecha de algodón sigue muy lenta en **Córdoba**, y durante esta última semana prácticamente no se produjo avance. El mayor problema es la falta de mano de obra.

Arroz

Con la cosecha de los últimos lotes en la provincia de Chaco, se da por concluida la misma en todo el país. El rendimiento promedio nacional del arroz largo ancho es de 51 qq/ha, en tanto que el correspondiente al arroz largo fino, se ubica en los 67 qq/ha, dando como resultado una producción total de, aproximadamente, 1.080.000 toneladas.

Girasol

Con la recolección de los últimos lotes tardíos en la provincia de San Luis, se da por finalizada la trilla de este cultivo. A nivel nacional se cosecharon poco más de 2,4 millones de hectáreas, con un rendimiento promedio levemente superior a los 14 qq/ha.

Maíz

Buenos Aires

Durante la semana finalizó la cosecha de este cultivo en el área que abarcan las delegaciones Pergamino y Junín, siendo el rinde promedio final cercano a los 96 qq/ha y los 100 qq/ha, respectivamente.

Debido a la ausencia de lluvias, jornadas con heladas, algo ventosas y soleadas, y a que está prácticamente concluida la cosecha de soja en varias regiones de la provincia, la recolección del maíz avanzó de manera generalizada.

En el ámbito de la delegación Bragado, la cosecha está finalizando con muy buenos rendimientos y calidad comercial.

En la delegación Bolívar, los rendimientos obtenidos varían de acuerdo a la zona, como consecuencia de las precipitaciones durante el ciclo del cultivo, pero en general son buenos.

En la delegación Salliqueló, a medida que va avanzando la cosecha se observa que los rindes resultan inferiores a los estimados inicialmente, reflejándose esa merma, en mayor medida, en los partidos de Salliqueló y Tres Lomas.

Córdoba

En la delegación Laboulaye, quedan muy pocos lotes en pie. Muchos de ellos, probablemente, terminen destinándose a pastoreo.

En el ámbito de la delegación Marcos Juárez, se están terminando de trillar los lotes de segunda, restando aquellos con anegamientos que no permiten la entrada de las máquinas. Lo cosechado hasta ahora alcanzó muy buenos rindes, siendo el promedio de la delegación de 100 qq/ha.

En la delegación San Francisco, la cosecha prosiguió a ritmo lento, ya que el productor espera que la humedad del grano sea lo más cercana a la base. Los maíces de segunda correspondientes a siembras tardías están en etapa final de llenado de granos.

Entre Ríos

En el ámbito de la delegación Rosario del Tala, lentamente se recolectaron los primeros lotes de maíces de segunda, con rindes por debajo del valor promedio obtenido hasta el momento, el cual se ubica alrededor de los 79 qq/ha.

La Pampa

Durante la semana prosiguieron a buen ritmo las labores de cosecha en toda la provincia.

En el ámbito de la delegación Gral. Pico, el rango de rendimiento de mayor frecuencia se mantiene en los 30 y 60 qq/ha, con una alta variabilidad, particularmente en el sector oeste de la región. Con respecto a la calidad comercial, una cantidad importante de mercadería se ubica en los parámetros fijados por el grado 1 del estándar comercial.

Santa Fe

En el ámbito de las delegaciones Avellaneda y Rafaela, restan cosechar los lotes de segunda o de siembra tardía, los cuales se encuentran en la etapa final del ciclo (madurez fisiológica). La trilla se iniciará el mes de junio, prolongándose hasta julio y agosto.

Chaco

Continuaron recolecciones aisladas de los maíces tempranos, favorecidas por las buenas condiciones climáticas. Hasta la fecha se lleva cosechado aproximadamente un 50% de la superficie implantada. Los rindes son aceptables a buenos, con un promedio cercano a los 29 qq/ha.

Santiago del Estero

La cosecha avanza lentamente en todas las zonas productoras. En los departamentos Pellegrini y Jiménez, en la región noroeste, los rendimientos rondan los 45-50 qq/ha. En los departamentos del área de riego del Río Dulce, los rendimientos medios no muestran diferencias respecto al secano, excepto en casos puntuales con mayor aplicación de tecnología.

Tucumán

Durante la semana se registró un importante avance de cosecha, principalmente en los departamentos Burreyacuá, Cruz Alta, Simoca, Leales, Juan B. Alberdi, La Cocha y Graneros. El rendimiento promedio, hasta la fecha, alcanza los 68 qq/ha.

Maní

En el área comprendida por la delegación Laboulaye, la trilla ha superado el 70 % del área sembrada; a la fecha el rendimiento promedio se ubica en 30 qq/ha, los cuales seguramente alentarán siembras futuras.

En la región manicera de Villa María, el grado de avance en la recolección se encuentra entre 80 y 90 puntos porcentuales -dependiendo la zona-, siendo en general buena la calidad del grano.

Promediando un 93 % de superficie recolectada en los departamentos Ayacucho, Gral. Pedernera y Junín en la provincia de **San Luis**, el rendimiento promedio se ubica cercano a los 23 qq/ha.

En tanto, en **La Pampa**, prosiguen las labores de cosecha y se estima un avance aproximado del 70 % en el área de General Pico. El avance de recolección está condicionado a la disponibilidad de máquinas, que provienen de la provincia de Córdoba. Los rendimientos varían entre 2500 y 4000 kilogramos (en caja) por hectárea.

Poroto

A nivel nacional, tanto el poroto negro como el de color registran similares grados de avance de cosecha y rendimientos: 35%, con 1.390 kg/ha.

En **Catamarca**, la trilla de poroto negro entra en sus instancias finales, manteniéndose buenos rindes y calidad.

El cultivo ya se ha arrancado, engavillado y acordonado en **Córdoba**. Todavía no ha comenzado la trilla.

En **Santiago del Estero**, prosigue la cosecha en el departamento Pellegrini, con rendimientos en torno a los 10 qq/ha. Lo implantado en el departamento Jiménez evoluciona favorablemente, encontrándose los lotes en llenado de granos, y sin inconvenientes en cuanto a ataques de plagas y enfermedades.

Soja

Buenos Aires

En la zona de Junín, la recolección de cultivos de segunda va finalizando, y sólo resta un 3% del área total. El rendimiento promedio para toda el área que comprende la delegación, se ubica en 30 qq/ha, con un rango entre partidos de 27 a 33 qq/ha.

En el área comprendida por la delegación Lincoln, sólo restan trillar los lotes bajos con problemas de humedad. Se detectan problemas de calidad, con granos partidos, que en algunos casos superan el 20%; también existe una gran proporción de granos manchados.

Ha finalizado la trilla de lotes de primera en el ámbito de Bragado. Los rendimientos se ubicaron entre 5 y 10 qq/ha por debajo de lo esperado. La calidad comercial es de regular a buena, principalmente por el alto grado de granos dañados, que ocasiona el consiguiente aumento de granos quebrados. En tanto, la recolección de sembradíos de segunda, en general, presenta una mejor calidad de grano, como así también rendimientos superiores a los estimados, promediando los 25 qq/ha.

En el ámbito de 25 de Mayo, la recolección, tanto de lotes de 1ª como de 2ª, se viene realizando en tres etapas: primero las lomas, luego las medias lomas y por último, se están cosechando los bajos, quedando todavía lotes con falta de piso. La calidad del grano proveniente de estos últimos lotes, no es buena dado que hay mucho grano manchado, mientras que la proveniente de zonas altas es de mejor calidad comercial. El mejoramiento de las condiciones climáticas permitió durante la semana cosechar lotes bajos, a pesar de las dificultades para el acarreo; en ciertos casos se debió retirar la mercadería con las tolvas desde el campo hacia el camión, recorriendo hasta 3 o 4 Km.

El área de Tandil, ha avanzado significativamente en la cosecha de lotes de 1ª, estimándose que en el transcurso de la semana entrante, si las condiciones climáticas lo permiten, podría quedar concluida; resta aún por trillar de un 10 a 12 %. El rendimiento promedio se ubica levemente por encima de los 25 qq/ha. En cuanto a los lotes de 2ª, se están obteniendo productividades algo superiores a las esperadas, con un área cosechada del 19 % y un rinde promedio levemente superior a los 22 qq/ha. Se observa una respuesta muy favorable en los lotes sembrados sobre cebada cervecera, donde se están obteniendo los mejores rindes.

En Tres Arroyos, las inclemencias climáticas que se produjeron los días 23 - 26 - 27 y 28/05, dificultaron el avance de la cosecha. A la fecha, el progreso se ubica para los cultivos de 1ª en el 88 %, y en los de 2ª, en el 43 %.

Finalizó la recolección de soja de primera ocupación en ámbitos de Salliqueló, con rindes promedio por debajo de los 17 qq/ha. Se alcanzó un avance del 90% en la recolección de sojas de segunda ocupación, con rendimientos que se ubican cerca de los 14 qq/ha, por debajo de lo esperado.

Córdoba

En el área de Laboulaye, el progreso en la trilla de cultivos de segunda ha sido favorecido por las condiciones climáticas, siendo muy pocos los cuadros sin recolectarse. La calidad de las últimas partidas es algo inferior a las primeras, a raíz una mayor proporción de granos dañados.

En la zona de San Francisco prosigue la recolección de segunda a distinto ritmo, según los departamentos. Es complicada la situación que se da en algunas zonas del dpto. San Justo, donde hay lotes que están con agua, debido en algunos casos al alto nivel de las napas, y en otros por ser terrenos bajos y con lenta evaporación. Los productores van trillando a medida que la transitabilidad lo permite. En otros departamentos se terminará la cosecha en los próximos días, si continúan las adecuadas condiciones climáticas.

Entre Ríos

En la zona de Rosario del Tala, se da por finalizada la recolección de lotes de 1ª, con rindes promedios que se ubican alrededor de los 27 qq/ha. En cuanto a los lotes de 2ª, se lleva recolectado entre un 90 % a 95 %, estimándose que en una semana se finalizaría con su cosecha. Los últimos lotes trillados presentan rindes por debajo de los promedios, que se ubicarán alrededor de los 23 qq/ha. Aquellos productores que finalizaron con la cosecha, van trasladando la producción que se encontraba guardada en silos bolsa, para su acondicionamiento y almacenaje; algunos llegaron a embolsar hasta con 22 % de humedad.

La Pampa

En el área de General Pico, se da por finalizada la cosecha de soja de segunda; con respecto a los rendimientos, se estima un valor promedio superior a 1700 kilogramos por hectárea. En diversos sectores de la región, los rendimientos del cultivo de segunda resultaron superiores a los de primera. Los porcentajes de defectos se mantienen en los límites que fija la base de comercialización, y los valores más altos se registran con granos amohosados y granos verdes. Se ha detectado en un volumen importante de mercadería proveniente de toda la región, granos de color violeta como consecuencia de la enfermedad de fin de ciclo, conocida como "mancha púrpura"; este defecto no afecta los rendimientos, pero sí la calidad de granos destinados a semilla.

En tanto, en Santa Rosa, aún restan recolectar algunos lotes de segunda; los rendimientos son muy variables, y van desde los 7 qq/ha hasta picos de 30 qq/ha, dependiendo de la calidad de ambiente, fecha de siembra y manejo tecnológico.

Santa Fe

En la zona de Avellaneda, gracias a la ausencia de precipitaciones continúa a muy buen ritmo la trilla de cultivos de primera. Se registran rendimientos muy dispares, que oscilan entre 15 y 45 qq/ha, según las diferentes zonas, variedades, épocas de siembra, condiciones climáticas, etc. En tanto, prosigue la recolección de lotes de segunda implantación, presentando buenos rendimientos; a la fecha, con un 53 % de superficie recolectada, el promedio se ubica en 24 qq/ha.

En ámbitos de Rafaela, las condiciones climáticas registradas en la semana, permitieron finalizar las tareas de cosecha, tanto de primera como de segunda. La calidad comercial, en general se considera buena. Los primeros lotes recolectados inmediatamente después del temporal de intensas lluvias ocurrido a fines de marzo, presentaron problemas de calidad comercial, con granos dañados, manchados, etc. A medida que avanzó la cosecha de los grupos intermedios y largos, la calidad se presentó buena en general, excepto en sectores puntuales con problemas de anegamientos, en los cuales se verificaron partidas con afectación en la calidad de los granos.

En Venado Tuerto, quedan lotes aislados sin cosechar que se van recolectando en la medida que mejora el piso, de acuerdo a las condiciones climáticas. Debido a las intensas heladas que vienen ocurriendo, los lotes se han secado casi en su totalidad.

Evoluciona la trilla sin inconvenientes en la provincia de **Tucumán**. Las condiciones de buen tiempo favorecieron las labores, y el grado de avance en toda la provincia se ubica en 92 puntos porcentuales, con un rendimiento promedio superior a los 30 qq/ha. En el este provincial el avance es superior al promedio de la provincia, superando en algunos casos el 97%, mientras que en el sur los promedios están cercanos al 80%, y en otras zonas recién comienzan o no comenzaron todavía. Los rendimientos continúan siendo muy buenos, y se estima que los mismos no caerán en ningún momento, obteniéndose en algunos lugares valores superiores a los 33 quintales por hectárea.

En la provincia de **Chaco**, a la fecha y dadas las muy buenas condiciones climáticas, ya se lleva recolectado poco más del 60% de la superficie apta, con una calidad buena en general. Los rendimientos promedio se ubican en 19 qq/ha, pero en la zona sudoeste de la provincia hay lotes que han rendido más de 4000 kg/ha, como así también muchos de apenas 1000 kg/ha.

En **Santiago del Estero**, continúa la trilla en toda la provincia, condicionada en algunos casos por la escasez de gasoil. Esto constituye actualmente la principal preocupación del sector, ya que desde el punto de vista productivo se confirman los buenos rendimientos esperados, que se ubican levemente por encima de 26 qq/ha. El tiempo frío y la sequedad del ambiente (sólo interrumpida por lloviznas dispersas la jornada del 28/05) aceleran la llegada de los cultivos a madurez de cosecha.

Resta recolectar un 4 % de la superficie **cosechable** en la provincia de San Luis; los rendimientos varían de 15 a 42 qq/ha, y el promedio provincial se ubica en 22 qq/ha.

Sorgo Granífero

Buenos Aires

Finalizó la cosecha en la delegación Junín, con un rendimiento promedio general de 63 qq/ha y calidad normal.

En la delegación 25 de Mayo, comenzó la trilla, siendo el rinde promedio de 40 qq/ha.

Prosiguió la recolección en las delegaciones Lincoln y Salliqueló, manteniéndose la productividad unitaria promedio en 65 y 39 qq/ha, respectivamente.

Córdoba

Durante la semana finalizó la trilla de este cereal en el ámbito de las delegaciones San Francisco y Villa María, alcanzándose un rinde promedio de 71 y 67 qq/ha, respectivamente. En la delegación Marcos Juárez, aún restan levantar los lotes ubicados en las zonas de bajos.

Entre Ríos

En la delegación Rosario del Tala, continúa el avance de cosecha a medida que va finalizando la recolección de los lotes de soja. De no surgir inconvenientes, la misma finalizaría en las próximas dos semanas.

La Pampa

Se levantaron algunos lotes en el área de la delegación Santa Rosa, obteniéndose bajos rendimientos.

Santa Fe

En jurisdicción de la delegación Avellaneda, se inició en algunos sectores la cosecha de los primeros lotes de sorgo tardío, con buenos rendimientos y calidad. También se están efectuando reservas forrajeras en silos bolsa.

Aprovechando las favorables condiciones climáticas, concluyó la cosecha en el ámbito de la delegación Rafaela. El rinde promedio es de 54 qq/ha.

COSECHA FINA – CAMPAÑA 2007/08

Cebada Cervecera

Prosiguió la siembra en el partido de Cnel. Rosales, en el sur de la provincia de **Buenos Aires**, cubriéndose unas 10.000 ha, aproximadamente.

En el ámbito de la delegación Pehuajó, prosiguió la implantación de este cultivo, alcanzando un porcentaje de avance del 35%, sobre un área estimada a implantar de 26.000 ha.

Colza

En la zona de Rosario del Tala, provincia de **Entre Ríos**, algunos productores aislados comenzaron la siembra durante la semana anterior. El área estimada será de 600 has, y si bien aún hay productores interesados, ya sería algo tarde para la siembra del cultivo.

En tanto, en la provincia de **Córdoba**, continuó la siembra en el dpto. San Justo, favorecida por la buena humedad existente en el perfil del suelo; al momento no se registran inconvenientes durante las labores.

En la provincia de **Santa Fe**, la superficie finalmente implantada en el departamento Iriondo ha sido de unas 45 has. Además, en los últimos días del mes de mayo se han incorporado unas 29 has más en el departamento San Jerónimo, cercanas a la localidad de Maciel. El período de siembra ha sido desde el 10/05 hasta el 29/05.

Lino

Se registra poco entusiasmo por la siembra de este cultivo en el área de Rosario del Tala, provincia de **Entre Ríos**. Si bien nos encontramos en el inicio del período óptimo de siembra, son muy escasos los pedidos de semilla por parte de los productores. Se estima que la superficie sufriría una reducción con respecto a la campaña anterior, de entre un 60 % y 70 %.

En la zona de Avellaneda, provincia de **Santa Fe**, se han iniciado las labores de siembra en los departamentos Gral. Obligado y San Javier. La tendencia marca una disminución en la superficie implantada, debido a los bajos precios de la anterior campaña.

Trigo

Buenos Aires

En el ámbito de la delegación Bahía Blanca, la siembra prosiguió lentamente debido a la escasa humedad de los suelos. A la fecha se llevan implantadas en toda la delegación unas 118.000 ha.

Comenzó la siembra de los primeros lotes de ciclo largo en el área de la delegación Junín, con condiciones normales de humedad edáfica; en tanto, prosiguió en las delegaciones Lincoln, Pehuajó y Pigüé.

En el resto de la provincia se están observando movimientos preparatorios de los lotes para la siembra.

Córdoba

En la delegación Laboulaye, la siembra continúa lentamente, aprovechando la humedad bajo los rastrojos de soja. Los lotes con menor cobertura en superficie podrán tener problemas, si en las próximas semanas no reciben lluvias que permitan mejorar la humedad en los primeros centímetros, la cual está comenzando a disminuir por efectos del viento y las heladas.

Comenzaron a implantarse los primeros lotes con cultivares de ciclo intermedio en toda el área de la delegación Marcos Juárez, siendo a la fecha la superficie implantada de unas 115.000 ha.

En el ámbito de las delegaciones Villa María y San Francisco, también prosiguió la siembra a un ritmo lento, ya que, en algunas zonas, el productor está esperando la ocurrencia de lluvias para mejorar el contenido hídrico superficial.

Entre Ríos

La siembra se encuentra bastante demorada. Si se compara con la campaña anterior, para la misma semana se había avanzado un 19% más con respecto a la actual, la que alcanza un porcentaje del 8%. Muchos lotes aún se están acondicionando debido a que quedaron huellones luego de la cosecha de la gruesa. También se espera que mejore la humedad de la cama de siembra, aunque algunos productores están optando por sembrar a mayor profundidad.

La Pampa

Los trabajos de siembra continuaron con buen ritmo en la delegación Gral. Pico, particularmente bajo la modalidad de siembra directa. Hasta la fecha se lleva registrado un avance del 15% de la superficie estimada, la cual recuperará los valores normales luego de las atípicas dos últimas campañas, cuando las condiciones de sequía durante el momento de siembra hicieron que el área disminuyera marcadamente. El estado de las sementeras es bueno, pero las condiciones de humedad del suelo no son óptimas para la siembra convencional, particularmente en el sector oeste de la región.

Se inició la siembra de los primeros lotes de trigo en el ámbito de la delegación Santa Rosa. Si bien las condiciones de humedad son, en general, buenas, en algunas zonas falta un poco de humedad en la parte superficial.

Santa Fe

Continúa lentamente la siembra en algunos departamentos de la delegación Avellaneda. En el departamento Nueve de Julio se ha sembrado muy poco debido a la falta de precipitaciones, por lo que se espera la ocurrencia de las mismas a la brevedad para poder continuar.

En la delegación Rafaela, se inició la siembra de los primeros lotes correspondientes a variedades de ciclo largo. En general, el perfil de los suelos presenta buenas reservas de humedad.

Durante la última semana, la siembra en la delegación Cañada de Gómez se desarrolló a un ritmo intenso, siendo el porcentaje de avance, al momento, de aproximadamente el 38%. No obstante, existen diferencias importantes entre localidades respecto a la superficie ya implantada, según las distintas proporciones de siembra entre cultivares de ciclo intermedio largo y corto. Hasta el momento, el contenido de humedad de los primeros centímetros del suelo es suficiente como para permitir una correcta implantación del cultivo, aunque aún persisten numerosos lotes, fundamentalmente en el norte de la zona, con excesos de humedad que están complicando la siembra de los cultivares de ciclo largo.

También se registró un importante avance de siembra de estas variedades en el ámbito de la delegación Casilda, alcanzando un valor promedio del 30%. La mayor parte de la superficie posee un contenido de humedad aceptable, mientras que aquellos suelos que han sido laboreados, como así también los de escasa cobertura vegetal con barbechos químicos tardíos, comienzan a manifestar áreas deficitarias que hacen peligrar la correcta implantación de variedades de ciclos intermedios a cortos.

En el departamento Gral. López, comenzó lentamente la siembra, siendo el área implantada, hasta la fecha, de apenas unas 1.100 ha.

Chaco

Se inició en forma aislada, la siembra de los primeros lotes, los que cubrirían hasta ahora unas 1.200 ha.

Santiago del Estero

Se han registrado lloviznas de distinta intensidad aunque, en general, de escaso milimetrage, por lo que se esperan nuevas lluvias para definir la siembra.

ESTIMACIONES AGRICOLAS 31/05/07

Si desea alguna aclaración respecto a la información presentada en este informe, puede comunicarse con el (011) 4349-2758/93 o vía e-mail a: prosiap@mecon.gov.ar.

Evolución de la Superficie Cosechada

Semana al 31/05/07

MAIZ

Provincia	Campaña				Area cosechada al:	
	05/06	06/07	05/06	06/07	24/05/07	31/05/07
	en %		en ha		en %	
Buenos Aires	89	84	537.598	578.120	76	84
Córdoba	92	85	781.025	819.820	76	85
Entre Ríos	100	98	180.500	165.130	98	98
La Pampa	84	83	116.256	168.360	70	83
Santa Fe	80	76	242.434	239.430	76	76
Resto del País	55	47	206.721	221.680	41	47
Total	85	78	2.064.534	2.192.540	71	78

SOJA

Provincia	Campaña				Area cosechada al:	
	05/06	06/07	05/06	06/07	24/05/07	31/05/07
	en %		en ha		en %	
Buenos Aires	97	92	3.571.955	3.698.990	85	92
Córdoba	100	100	4.255.283	4.452.750	99	100
Entre Ríos	99	99	1.286.205	1.413.260	95	99
La Pampa	98	99	182.510	219.100	92	99
Santa Fe	99	99	3.493.723	3.393.560	96	99
Resto del País	81	50	1.745.714	1.215.720	38	50
Total	94	90	14.535.390	14.393.380	85	90

GIRASOL

Provincia	Campaña				Area cosechada al:	
	05/06	06/07	05/06	06/07	24/05/07	31/05/07
	en %		en ha		en %	
Buenos Aires	100	100	1.108.610	1.172.250	100	100
Córdoba	100	100	105.214	101.900	100	100
Entre Ríos	100	100	60.450	53.950	100	100
La Pampa	100	100	311.000	410.400	100	100
Santa Fe	100	100	164.500	191.500	100	100
Resto del País	100	100	444.800	481.950	99	100
Total	100	100	2.194.574	2.411.950	99	100

AVANCE DE LA COSECHA DE ARROZ
CAMPAÑA: 2006/07(*)

DELEGACION		AREA							AREA PERDIDA	AREA COSECHADA
		SEMBRADA	26/4	3/5	10/5	17/5	24/5	31/5		
CORRIENTES	LA	1.460	80	90	98	100	100	100	60	1.400
	LF	71.540	90	97	98	100	100	100	2.790	68.750
	M	0	-	-	-	-	-	-	-	0
Total CORRIENTES		73.000	90	97	98	100	100	100	2.850	70.150
CHACO	LA	0	-	-	-	-	-	-	-	0
	LF	4.200	60	80	82	95	98	100	-	4.200
	M	0	-	-	-	-	-	-	-	0
Total CHACO		4.200	60	80	82	95	98	100	0	4.200
Paraná	LA	4.100	100	100	100	100	100	100	-	4.100
	LF	27.300	98	100	100	100	100	100	500	26.800
	M	0	-	-	-	-	-	-	-	0
	Total	31.400	98	100	100	100	100	100	500	30.900
R. del Tala	LA	4.500	100	100	100	100	100	100	150	4.350
	LF	31.500	92	97	99	100	100	100	500	31.000
	M	0	-	-	-	-	-	-	-	0
	Total	36.000	93	97	99	100	100	100	650	35.350
Total ENTRE RIOS		67.400	95	99	100	100	100	100	1.150	66.250
FORMOSA	LA	0	-	-	-	-	-	-	-	0
	LF	4.700	60	80	85	100	100	100	-	4.700
	M	0	-	-	-	-	-	-	-	0
Total FORMOSA		4.700	60	80	85	100	100	100	0	4.700
Avellaneda	LA	2.000	10	10	25	60	100	100	-	2.000
	LF	16.000	90	90	95	100	100	100	500	15.500
	M	0	-	-	-	-	-	-	-	0
	Total	18.000	81	81	87	95	100	100	500	17.500
Rafaela	LA	100	-	50	100	100	100	100	-	100
	LF	2.500	100	100	100	100	100	100	-	2.500
	M	0	-	-	-	-	-	-	-	0
	Total	2.600	96	98	100	100	100	100	0	2.600
Total SANTA FE		20.600	83	83	89	96	100	100	500	20.100
TOTAL PAIS	LA	12.160	82	83	87	93	100	100	210	11.950
	LF	157.740	90	96	97	100	100	100	4.290	153.450
	M	0	0	0	0	0	0	0	0	0
	Total	169.900	90	95	97	99	99	100	4.500	165.400
	05/06	170.320	96	98	100	100	100	100	-	-

Referencias del Tipo: LA, largo ancho; LF, largo fino; M, mediano.

Las AREAS están expresadas en hectáreas.

(*) Cifras Provisorias.

ESTIMACIONES AGRICOLAS

S.A.G.P.y A.

AVANCE DE LA COSECHA DE GIRASOL
CAMPAÑA: 2006/07(*)

DELEGACION	AREA							AREA PERDIDA	AREA COSECHADA
	SEMBRADA	26/4	3/5	10/5	17/5	24/5	31/5		
Bahía Blanca	23.900	100	100	100	100	100	100	1.500	22.400
Bolívar	24.900	100	100	100	100	100	100	200	24.700
Bragado	8.200	100	100	100	100	100	100	-	8.200
Junín	2.600	100	100	100	100	100	100	-	2.600
Lincoln	14.500	100	100	100	100	100	100	-	14.500
Pehuajó	56.418	100	100	100	100	100	100	-	56.420
Pergamino	13.550	100	100	100	100	100	100	-	13.550
Pigüé	100.000	100	100	100	100	100	100	-	100.000
Salliqueló	188.500	99	100	100	100	100	100	-	188.500
Tandil	193.870	100	100	100	100	100	100	7.040	186.830
T.Arroyos	545.000	96	98	100	100	100	100	-	545.000
25 de Mayo	9.550	100	100	100	100	100	100	-	9.550
BUENOS AIRES	1.180.988	98	99	100	100	100	100	8.740	1.172.250
Laboulaye	60.000	100	100	100	100	100	100	100	59.900
M. Juárez	4.750	100	100	100	100	100	100	300	4.450
Río Cuarto	33.700	100	100	100	100	100	100	-	33.700
S. Francisco	2.700	100	100	100	100	100	100	-	2.700
Villa María	1.150	49	100	100	100	100	100	-	1.150
CORDOBA	102.300	99	100	100	100	100	100	400	101.900
Paraná	23.100	100	100	100	100	100	100	500	22.600
R. del Tala	32.500	100	100	100	100	100	100	1.150	31.350
ENTRE RIOS	55.600	100	100	100	100	100	100	1.650	53.950
General Pico	212.900	100	100	100	100	100	100	3.600	209.300
Santa Rosa	206.100	96	100	100	100	100	100	5.000	201.100
LA PAMPA	419.000	98	100	100	100	100	100	8.600	410.400
Avellaneda	133.000	100	100	100	100	100	100	1.300	131.700
C. de Gómez	4.800	100	100	100	100	100	100	-	4.800
Casilda	0	-	-	-	-	-	-	-	-
Rafaela	54.000	100	100	100	100	100	100	-	54.000
V. Tuerto	1.000	100	100	100	100	100	100	-	1.000
SANTA FE	192.800	100	100	100	100	100	100	1.300	191.500
CATAMARCA	0	-	-	-	-	-	-	-	-
CORRIENTES	600	80	92	98	100	100	100	-	600
CHACO	352.000	100	100	100	100	100	100	-	352.000
FORMOSA	0	-	-	-	-	-	-	-	-
JUJUY	0	-	-	-	-	-	-	-	-
MISIONES	0	-	-	-	-	-	-	-	-
SALTA	0	-	-	-	-	-	-	-	-
SAN LUIS	88.000	95	95	98	99	99	100	4.300	83.700
S. ESTERO	49.950	100	100	100	100	100	100	4.300	45.650
TUCUMAN	0	-	-	-	-	-	-	-	-
TOTAL PAIS	2.441.238	98	99	99	99	99	100	29.290	2.411.950
2005/06	1.966.599	97	99	99	100	100	100	-	-

(*) Cifras Provisorias

Las AREAS están expresadas en hectáreas.

ESTIMACIONES AGRICOLAS

S.A.G.P. y A.

AVANCE DE LA COSECHA DE MAIZ
CAMPAÑA: 2006/07(*)

DELEGACION	AREA							AREA	
	SEMBRADA	26/4	3/5	10/5	17/5	24/5	31/5	NO COSECHABLE	COSECHADA
Bahía Blanca	7.200	-	-	-	71	100	100	5.900	1.300
Bolívar	44.000	8	14	20	20	32	42	3.000	17.220
Bragado	72.000	33	44	51	61	83	95	7.800	60.990
Junín	109.200	69	80	88	93	98	100	4.100	105.100
Lincoln	96.100	35	51	72	84	94	97	14.000	79.640
Pehuajó	156.200	28	35	58	76	89	97	25.670	126.610
Pergamino	85.650	92	96	97	98	99	100	3.000	82.650
Pigué	15.300	-	-	8	15	34	46	8.800	2.990
Salliqueló	90.000	7	13	20	36	50	71	51.000	27.690
Tandil	95.700	3	6	10	24	35	40	62.650	13.220
T.Arroyos	53.000	-	-	-	-	-	-	25.000	0
25 de Mayo	79.400	28	45	45	54	63	79	2.550	60.710
BUENOS AIRES	903.750	38	47	57	67	76	84	213.470	578.120
Laboulaye	155.000	73	78	88	91	94	98	71.100	82.220
M. Juárez	251.400	45	49	68	95	98	99	13.500	235.520
Río Cuarto	285.250	10	19	25	53	66	79	5.000	221.400
S. Francisco	225.500	16	31	36	48	64	70	42.850	127.860
Villa María	210.900	13	29	34	50	67	86	33.200	152.820
CORDOBA	1.128.050	26	36	45	65	76	85	165.650	819.820
Paraná	75.100	98	100	100	100	100	100	4.600	70.500
R. del Tala	110.500	93	95	95	96	96	97	12.940	94.630
ENTRE RÍOS	185.600	95	97	97	98	98	98	17.540	165.130
General Pico	217.200	28	43	53	63	85	92	99.250	108.510
Santa Rosa	214.000	4	10	10	23	50	70	128.500	59.850
LA PAMPA	431.200	18	29	35	46	70	83	227.750	168.360
Avellaneda	67.000	15	15	15	15	15	15	13.600	8.010
C. de Gómez	56.000	91	98	98	99	100	100	7.500	48.500
Casilda	43.400	85	91	97	99	100	100	7.000	36.400
Rafaela	115.000	65	65	65	65	66	66	31.000	55.440
V. Tuerto	94.000	70	75	90	95	97	99	2.000	91.080
SANTA FE	375.400	64	68	73	74	76	76	61.100	239.430
CATAMARCA	9.000	-	-	10	16	40	55	200	4.840
CORRIENTES	14.700	55	65	67	72	85	96	-	14.110
CHACO	186.000	33	40	41	43	48	49	600	90.850
FORMOSA	25.000	35	40	41	45	50	58	-	14.500
JUJUY	5.200	-	-	-	-	-	-	-	0
MISIONES	32.200	54	55	64	69	81	87	1.550	26.670
SALTA	48.000	-	-	-	-	-	-	-	0
SAN LUIS	65.200	17	26	35	40	57	67	28.000	24.920
S. ESTERO	99.100	18	21	22	30	32	36	14.800	30.350
TUCUMAN	36.770	-	-	-	-	7	42	-	15.440
TOTAL PAIS	3.545.170	36	44	51	62	71	78	730.660	2.192.540
2005/06	3.190.440	47	55	63	72	80	85	-	-

(*) Cifras Provisorias

Las AREAS están expresadas en hectáreas.

ESTIMACIONES AGRICOLAS

S.A.G.P. y A.

AVANCE DE LA COSECHA DE MANI
CAMPAÑA: 2006/07(*)

DELEGACION	TIPO	AREA							AREA PERDIDA	AREA COSECHADA
		SEMBRADA	19/4	26/4	3/5	10/5	17/5	24/5		
CORRIENTES	Colorado	0	-	-	-	-	-	-	-	0
	Rosado	0	-	-	-	-	-	-	-	0
	Total	0	-	-	-	-	-	-	-	0
FORMOSA	Colorado	0	-	-	-	-	-	-	-	0
	Rosado	1.400	-	-	-	10	52	58	-	800
	Total	1.400	0	0	0	10	52	58	-	-
JUJUY	Colorado	0	-	-	-	-	-	-	-	0
	Rosado	600	3	7	14	32	47	48	-	290
	Total	600	3	7	14	32	47	48	-	290
SALTA	Colorado	0	-	-	-	-	-	-	-	0
	Rosado	6.000	4	6	19	34	45	50	-	3.000
	Total	6.000	4	6	19	34	45	50	-	3.000
SANTA FE	Colorado	0	-	-	-	-	-	-	-	0
	Rosado	700	25	30	100	100	100	100	450	250
	Total	700	25	30	100	100	100	100	450	250
SAN LUIS	Colorado	0	0	-	-	-	-	-	-	0
	Rosado	3.800	42	42	42	48	65	93	-	3.530
	Total	3.800	42	42	42	48	65	93	-	3.530
LA PAMPA	Colorado	0	-	-	-	-	48	70	-	1.400
	Rosado	2.000	-	-	-	-	-	-	-	0
	Total	2.000	0	0	0	0	48	70	-	1.400
Laboulaye	Colorado	0	-	-	-	-	-	-	-	0
	Rosado	61.000	-	-	5	30	57	75	150	45.640
	Total	61.000	0	0	5	30	57	75	150	45.640
Marcos Juarez	Colorado	0	-	-	-	-	-	-	-	0
	Rosado	600	-	-	75	90	100	100	-	600
	Total	600	0	0	75	90	100	100	-	600
Río Cuarto	Colorado	3.800	50	100	100	100	100	100	-	3.800
	Rosado	83.910	3	16	40	61	75	80	-	67.130
	Total	87.710	5	20	43	63	76	81	-	70.930
Villa María	Colorado	1.350	1	27	27	39	57	87	-	1.170
	Rosado	47.500	1	19	19	28	51	80	-	38.000
	Total	48.850	1	19	19	28	51	80	-	39.170
CORDOBA	Colorado	5.150	37	81	81	84	89	97	0	4.970
	Rosado	193.010	1	12	24	43	63	78	150	151.370
	Total	198.160	2	13	25	44	64	79	150	156.340
TOTAL PAIS	Colorado	5.150	27	58	58	61	77	89	0	4.970
	Rosado	207.510	2	12	24	43	63	78	600	159.240
	Total	212.660	3	14	25	44	63	78	600	164.210
	2005/06	165.237	62	62	62	66	78	83	-	-

(*) Cifras provisórias

La AREAS están expresadas en hectáreas.

ESTIMACIONES AGRICOLAS

S.A.G.P.y A.

AVANCE DE LA COSECHA DE SOJA
CAMPAÑA: 2006/07 (*)

DELEGACION		AREA							AREA NO COSECHABLE	AREA COSECHADA
		SEMRADA (**)	26/4	3/5	10/5	17/5	24/5	31/5		
Bahía Blanca		1.550	-	-	-	9/4	9/4	100	350	1.200
Bolívar	1º	233.500	42	55	61	71	87	100	500	233.000
	2º	42.900	-	8	13	27	48	88	-	37.750
Bragado	1º	192.950	37	55	64	74	95	100	-	192.950
	2º	110.700	-	3	9	19	57	81	4.200	86.270
Junín	1º	347.800	79	90	100	100	100	100	-	347.800
	2º	136.300	31	48	58	58	94	97	-	132.210
Lincoln	1º	380.000	64	75	92	97	99	99	-	376.200
	2º	99.540	15	25	58	71	99	99	-	98.540
Pehuajó	1º	450.768	63	72	84	93	95	100	-	450.770
	2º	67.300	-	5	5	6	62	100	-	67.300
Pergamino	1º	622.900	90	95	96	98	100	100	-	622.900
	2º	111.420	38	64	75	88	98	100	-	111.420
Pigüé	1º	86.500	11	30	39	60	78	87	-	75.260
	2º	16.000	-	-	5	5	34	73	-	11.680
Salliqueló	1º	161.000	40	72	81	94	98	100	-	161.000
	2º	12.000	-	-	-	17	35	89	-	10.680
Tandil	1º	200.800	7	18	36	52	73	88	-	176.700
	2º	161.500	-	-	-	-	8	19	-	30.690
Tres Arroyos	1º	244.200	1	26	30	56	77	88	-	214.900
	2º	100.000	-	-	-	-	29	43	-	43.000
25 de Mayo	1º	152.800	18	31	41	56	80	96	-	146.690
	2º	96.600	-	9	19	33	56	74	1.900	70.080
BUENOS AIRES	06/07	4.043.028	43	55	64	72	84	92	6.950	3.698.990
Laboulaye	1º	260.000	72	80	90	100	100	100	5.500	254.500
	2º	56.000	12	30	48	67	77	92	1.000	50.600
M. Juárez	1º	905.500	88	92	92	99	100	100	7.700	897.800
	2º	281.700	50	67	87	95	100	100	2.500	279.200
Río Cuarto	1º	749.400	85	87	90	100	100	100	2.000	747.400
	2º	185.316	-	30	40	90	95	100	-	185.320
S. Francisco	1º	970.000	21	71	91	100	100	100	3.000	967.000
	2º	150.000	-	-	10	50	85	95	7.965	134.930
V. María	1º	701.100	47	67	72	100	100	100	-	701.100
	2º	234.900	1	26	31	82	100	100	-	234.900
CORDOBA	06/07	4.493.916	51	71	79	96	99	100	29.665	4.452.750
Paraná	1º	409.500	54	71	90	100	100	100	4.500	405.000
	2º	133.100	-	4	25	42	88	98	2.100	128.380
R. del Tala	1º	737.000	32	60	65	85	97	100	4.700	732.300
	2º	156.000	1	17	30	55	80	95	650	147.580
ENTRE RIOS	06/07	1.435.900	32	53	65	82	95	99	11.950	1.413.260
General Pico	1º	159.600	72	82	91	100	100	100	-	159.600
	2º	34.500	32	43	70	90	96	100	-	34.500
Santa Rosa	1º	25.000	15	27	35	60	77	100	-	25.000
	2º	17.800	-	-	-	9	30	90	-	16.020
LA PAMPA	06/07	236.900	55	64	75	87	92	99	0	219.100
Avellaneda	1º	110.000	7	14	24	38	80	94	3.900	99.730
	2º	79.000	-	-	-	-	36	53	-	41.870
C. de Gómez	1º	903.550	88	96	98	100	100	100	6.500	897.050
	2º	160.700	65	73	89	97	100	100	2.450	158.250
Casilda	1º	728.600	100	100	100	100	100	100	1.200	727.400
	2º	110.450	91	97	98	100	100	100	-	110.450
Rafaela	1º	560.000	45	59	64	87	95	100	4.000	556.000
	2º	170.000	8	25	30	53	77	100	2.000	168.000
V. Tuerto	1º	446.500	80	100	100	100	100	100	13.395	433.110
	2º	205.800	25	95	70	95	97	99	2.058	201.700
SANTA FE	06/07	3.474.600	69	82	83	91	96	99	35.503	3.393.560
CATAMARCA		46.000	15	25	60	80	80	90	-	41.400
CORRIENTES		23.000	-	-	-	9	25	47	4.000	8.930
CHACO	1º	15.500	100	100	100	100	100	100	0	15.500
	2º	685.000	31	31	31	31	35	66	603	451.700
FORMOSA		10.000	-	-	-	8	15	41	-	4.100
JUJUY		6.000	-	4	11	27	37	43	-	2.580
MISIONES		950	-	41	47	68	79	91	-	860
SALTA		477.000	5	8	27	47	70	70	-	333.900
SAN LUIS		83.000	7	23	38	42	88	96	3.100	76.700
S. ESTERO	1º	22.800	60	66	67	100	100	100	4.500	18.300
	2º	791.080	2	2	4	39	57	72	-	-
TUCUMAN		281.450	20	27	51	62	76	93	-	261.750
TOTAL PAIS	06/07	16.126.124	46	59	66	77	85	90	96.271	14.393.380
	05/06	15.329.107	65	75	84	88	92	94	-	-

(*) Cifras provisionarias. (**) Incluye soja forrajera.

Las AREAS están expresadas en hectáreas.

ESTIMACIONES AGRICOLAS

S.A.G.P. y A.

AVANCE DE LA COSECHA DE SORGO GRANIFERO
CAMPAÑA 2006/07 (*)

DELEGACION		AREA						AREA		
		SEMBRADA	26/4	3/5	10/5	17/5	24/5	31/5	NO COSECHABLE	AREA COSECHADA
Bahía Blanca		2.310	-	-	-	-	100	100	2.210	100
Bolívar		1.600	-	-	-	-	-	-	400	0
Bragado		1.100	100	100	100	100	100	100	150	950
Junín		1.000	-	-	50	83	94	100	-	1.000
Lincoln		2.750	-	-	-	58	95	99	-	2.720
Pehuajó		0	-	-	-	-	-	-	-	0
Pergamino		6.180	55	77	84	90	100	100	-	6.180
Pigüé		18.000	-	-	-	-	-	-	15.000	0
Salliqueló		5.500	-	-	-	8	32	51	-	2.810
Tandil		0	-	-	-	-	-	-	-	0
T.Arroyos		0	-	-	-	-	-	-	-	0
25 de Mayo		3.000	-	-	-	-	-	24	-	720
BUENOS AIRES	06/07	41.440	18	24	28	40	53	61	17.760	14.480
Laboulaye		4.200	100	100	100	100	100	100	400	3.800
M. Juárez		5.700	23	30	30	58	70	70	1.170	3.170
Río Cuarto		28.600	100	100	100	100	100	100	-	28.600
S. Francisco		51.000	16	52	54	68	93	100	22.100	28.900
Villa María		41.600	40	60	65	89	99	100	-	41.600
CORDOBA	06/07	131.100	51	69	71	85	96	99	23.670	106.070
Paraná		43.000	96	98	98	99	100	100	2.000	41.000
R. del Tala		48.000	58	60	65	80	85	90	6.000	37.800
ENTRE RIOS	06/07	91.000	77	79	81	89	92	95	8.000	78.800
General Pico		7.850	-	-	-	-	-	-	-	0
Santa Rosa		18.740	-	-	-	-	-	1	3.800	150
LA PAMPA	06/07	26.590	0	0	0	0	0	1	3.800	150
Avellaneda		54.000	38	38	38	38	40	47	4.600	23.220
C. de Gómez		28.500	91	100	100	100	100	100	1.400	27.100
Casilda		5.550	62	83	91	100	100	100	300	5.250
Rafaela		82.500	91	95	95	95	97	100	20.000	62.500
V. Tuerto		800	70	90	95	100	100	100	-	800
SANTA FE	06/07	171.350	72	76	76	77	78	82	26.300	118.870
CATAMARCA		0	-	-	-	-	-	-	-	0
CORRIENTES		2.810	45	60	62	65	78	92	200	2.400
CHACO		136.500	31	38	40	42	48	50	-	68.250
FORMOSA		5.320	30	40	42	45	55	60	-	3.190
JUJUY		0	-	-	-	-	-	-	-	0
MISIONES		0	-	-	-	-	-	-	-	0
SALTA		0	-	-	-	-	-	-	-	0
SAN LUIS		32.300	5	12	26	35	46	57	8.000	13.850
S. ESTERO		78.000	30	41	51	68	68	75	11.500	49.880
TUCUMAN		1.100	-	-	-	-	-	35	-	390
TOTAL PAIS	06/07	717.510	47	55	58	65	70	74	99.230	456.330
	05/06	577.010	39	46	56	67	73	76	-	-

(*) Cifras Provisorias

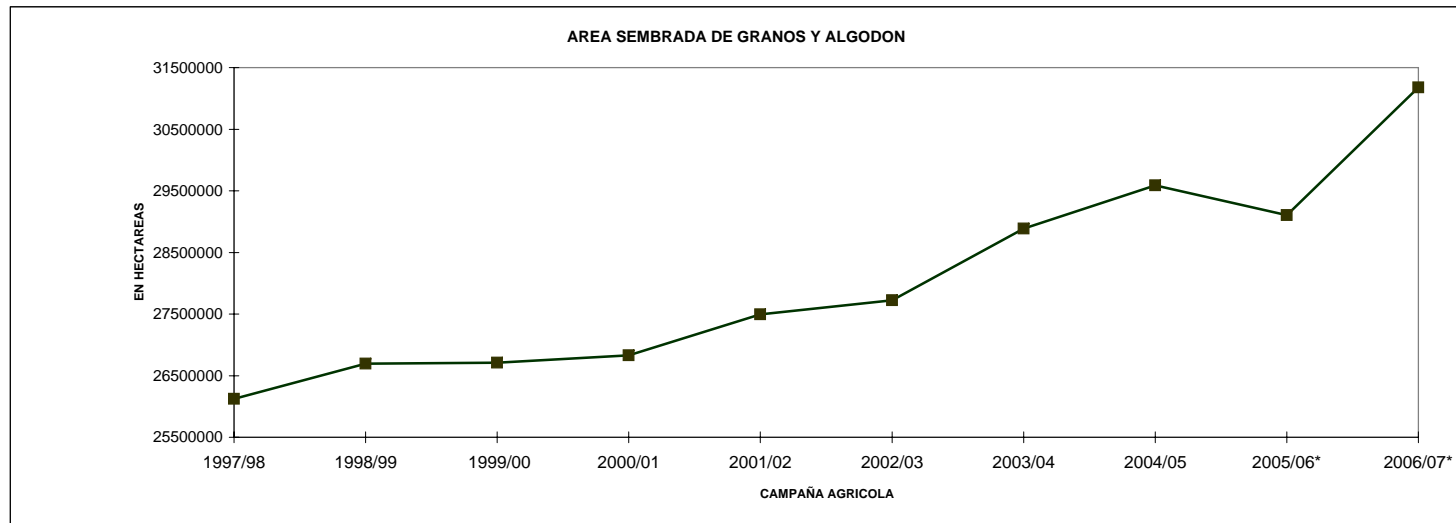
Las AREAS están expresadas en hectáreas.

ESTIMACIONES AGRICOLAS

S.A.G.P.y A.

AREA SEMBRADA DE GRANOS Y ALGODÓN
(en hectáreas)
Campañas Agrícolas 1997/98 a 2006/07 (*)

CULTIVOS	1997/98	1998/99	1999/00	2000/01	2001/02	2002/03	2003/04	2004/05	2005/06*	2006/07*
ALPISTE	25000	27000	24000	20000	16000	19000	16000	16000	13000	9000
ARROZ	248000	291000	201000	154000	126000	135000	172000	165000	171300	170000
AVENA	1789000	1822000	1711000	1664000	1516000	1368000	1344000	1275000	1023000	1067000
CEBADA CERVECERA	324000	218000	182000	246000	260000	270000	343000	272000	273000	339000
CEBADA FORRAJERA	19000	24000	20000	16000	16000	14000	25000	28000	22000	27000
CENTENO	353000	372000	365000	373000	336000	338000	340000	294000	207000	221000
MAIZ	3752000	3268000	3652000	3495000	3064000	3084000	2988000	3400000	3190000	3550000
MIJO	107000	89000	91100	79500	55200	50000	50000	28000	31000	38000
SORGO GRANIFERO	920000	880000	819000	698000	592000	593000	545000	617000	577000	720000
TRIGO	5919000	5453000	6300000	6497000	7109000	6300000	6040000	6260000	5212000	5500000
Subtotal Cereales	13456000	12444000	13365100	13242500	13090200	12171000	11863000	12355000	10719300	11641000
CARTAMO	27000	15300	39700	58400	33000	23000	30000	49000	27000	76000
COLZA	1500	2200	3875	8700	2150	8000	18000	17000	7000	11000
GIRASOL	3511400	4212000	3587000	1891000	2050000	2378000	1850000	1970000	2260000	2440000
LINO	116000	102000	68000	28000	20000	14000	29000	37000	47000	29000
SOJA	7176000	8400000	8790000	10665000	11639000	12607000	14525000	14400000	15329000	16100000
Subtotal Oleaginosas	10831900	12731500	12488575	12651100	13744150	15030000	16452000	16473000	17670000	18656000
ALGODON	1134000	751000	345000	410000	173100	158000	266000	406000	309000	417000
MANI	407000	337000	219000	252000	222000	157000	170000	211000	174000	213000
POROTO	293000	431000	293000	275000	263000	206000	134000	145000	235000	250000
Subtotal Otros Cultivos	1834000	1519000	857000	937000	658100	521000	570000	762000	718000	880000
TOTAL	26121900	26694500	26710675	26830600	27492450	27722000	28885000	29590000	29107300	31177000



* Estimaciones provisionarias.
31/5/2007
ESTIMACIONES AGRICOLAS- S.A.G.P y A.

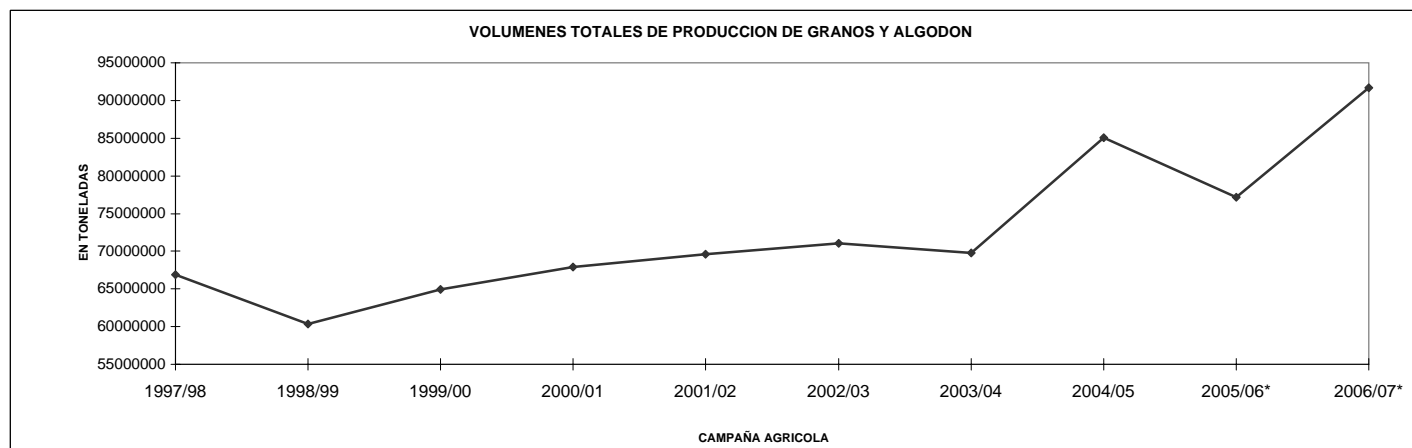
VOLUMENES DE PRODUCCION DE GRANOS Y ALGODON

(en ton)

Campañas Agrícolas 1997/98 a 2006/07(*)

CULTIVOS	1997/98	1998/99	1999/00	2000/01	2001/02	2002/03	2003/04	2004/05	2005/06*	2006/07*
ALPISTE	29000	24000	22000	19000	17000	18000	17000	17000	15000	9000
ARROZ	1011000	1658000	903000	873000	709000	718000	1060000	956000	1193500	1080000
AVENA	512000	383000	555000	642000	645000	487500	332000	536000	227000	243000
CEBADA CERVECERA	921000	535000	414000	717000	521000	543000	1000000	886000	796000	1265000
CEBADA FORRAJERA	5000	3000	5000	5000	8000	5000	4000	8000	3000	3000
CENTENO	62000	66000	116000	125000	81000	80000	37000	92000	33000	17000
MAIZ	19360000	13500000	16781000	15360000	14710000	15040000	15000000	20500000	14500000	22000000
MIJO	46000	46000	47600	31200	28100	22000	11000	16000	16000	15000
SORGO GRANIFERO	3762000	3222000	3344000	2909000	2847000	2685000	2160000	2900000	2328000	3030000
TRIGO	14800000	12400000	15300000	15960000	15300000	12301000	14560000	16000000	12600000	14000000
Subtotal Cereales	40508000	31837000	37487600	36641200	34866100	31899500	34181000	41911000	31711500	41662000
CARTAMO	24600	9600	30900	47300	23500	13300	18000	51000	19000	61000
COLZA	2170	2200	6000	15380	2320	10450	20000	26000	10000	12000
GIRASOL	5600000	7100000	6000000	3179000	3843000	3714000	3160000	3700000	3800000	3440000
LINO	75000	85000	47000	22000	16000	11000	29000	36000	54000	34000
SOJA	18732000	20000000	20200000	26864000	30000000	34800000	31577000	38300000	40500000	45200000
Subtotal Oleaginosas	24433770	27196800	26283900	30127680	33884820	38548750	34804000	42113000	44383000	48747000
ALGODON	987000	618000	417000	509000	218000	201000	354000	448000	418000	484000
MANI	627000	340000	420000	394000	362000	221000	293000	445000	347000	500000
POROTO	303000	340000	297000	263000	278000	215000	151000	169000	323000	300000
Subtotal Otros Cultivos	1917000	1298000	1134000	1166000	858000	637000	798000	1062000	1088000	1284000
TOTAL	66858770	60331800	64905500	67934880	69608920	71085250	69783000	85086000	77182500	91693000

19



* Estimaciones provisionarias
31/5/2007
ESTIMACIONES AGRICOLAS - SAGPyA

PRODUCCION DE CULTIVOS EN LA REPUBLICA ARGENTINA
CAMPAÑA: 2006/07 (*)

CULTIVOS	AREA SEMRADA	AREA NO COSECHADA	AREA COSECHADA	%	RENDIMIENTO (qq/ha) (3)	PRODUCCION (miles ton) (2)*(3)/10
	(en miles de hectáreas)					
	(1)		(2)			
CEREALES						
ALPISTE	9	0	9	100,0	10,0	9
ARROZ	170	5	165	97,1	65,5	1080
AVENA	1067	929	138	12,9	17,6	243
CEBADA CERVECERA	339	3	336	99,1	37,6	1265
CEBADA FORRAJERA	27	25	2	7,4	15,0	3
CENTENO	221	206	15	6,8	11,3	17
MAIZ	3550	760	2790	78,6	78,9	22000
MIJO	38	27	11	28,9	13,6	15
SORGO GRANIFERO	720	100	620	86,1	48,9	3030
TRIGO	5500	215	5285	96,1	26,5	14000
SUBTOTAL CEREALES	11641	2270	9371	79,7		41662
OLEAGINOSOS						
CARTAMO	76	0	76	100,0	8,0	61
COLZA	11	1	10	87,3	12,5	12
GIRASOL	2440	30	2410	98,8	14,3	3440
LINO	29	0	29	100,0	11,7	34
SOJA	16100	140	15960	99,1	28,3	45200
SUBTOTAL OLEAGINOSOS	18656	171	18485	98,1		48747
OTROS CULTIVOS						
ALGODON	417	15	402	96,4	12,0	484
MANI	213	1	212	99,5	23,6	500
POROTOS	250		250	100,0	12,0	300
TOTAL GENERAL	31177	2457	28720	91,3		91693

(*) Cifras provisorias
ESTIMACIONES AGRICOLAS, 31/05/07
SAGPyA

HUMEDAD DEL SUELO Y ASPECTO DEL CULTIVO

Fecha: 25/05/07 al 31/05/07

PROVINCIA	DELEGACION	TRIGO		MAIZ		SORGO		SOJA		MANI	
		H	A	H	A	H	A	H	A	H	A
BUENOS AIRES	BAHIA BLANCA	A/R/PS	-	-	-	-	-	-	-	-	-
	BOLIVAR	-	-	A	B	A	B	A	B	-	-
	BRAGADO	-	-	A	MB	-	-	A	MB	-	-
	JUNIN	A	-	-	-	-	-	A	B	-	-
	LINCOLN	A	-	A	B	A	B	A/E	B	-	-
	PEHUAJO	A	-	A	B	-	-	-	-	-	-
	PERGAMINO	-	-	-	-	-	-	-	-	-	-
	PIGÜE	A	-	A	B	A	B	A	B	-	-
	SALLIQUELO	-	-	A	R	A	B	A	R	-	-
	TANDIL	-	-	A	R/M	-	-	A	R	-	-
TRES ARROYOS	-	-	A	R	-	-	A	B/R	-	-	
25 DE MAYO	-	-	E/A	B/MB	E/A	B	E	B/R/M	-	-	
CORDOBA	LABOULAYE	A	-	A	B/MB	-	-	A	MB	A	B/MB
	MARCOS JUAREZ	A	-	E/A	B	E/A	B	-	-	-	-
	RIO CUARTO	A	-	A	MB/B	-	-	A	MB	A	MB
	SAN FRANCISCO	A	-	E/A	B/R	-	-	E/A	B/R/M	-	-
	VILLA MARIA	A	-	A	MB	-	-	-	-	A	MB
ENTRE RIOS	PARANA	A	-	-	-	-	-	A/E	MB	-	-
	ROSARIO DEL TALA	A	-	A	B	A	B	A	-	-	-
LA PAMPA	GENERAL PICO	A/R	-	A	R/B	A	R/B	-	-	-	-
	SANTA ROSA	A	-	A	R/B	A	R	A	R	-	-
SANTA FE	AVELLANEDA	A/R	-	A/R	B/R	A/R	B	A/R/E	B	-	-
	CAÑADA DE GOMEZ	A/E	-	-	-	-	-	-	-	-	-
	CASILDA	A	-	-	-	-	-	-	-	-	-
	RAFAELA	A	-	A	B/R	-	-	-	-	-	-
	VENADO TUERTO	A	-	A	MB	-	-	A	MB	-	-
CATAMARCA	CATAMARCA	A	-	A	B	-	-	A	B	-	-
CORRIENTES	CORRIENTES	-	-	-	-	-	-	-	-	-	-
CHACO	ROQUE SAENZ PEÑA	-	-	A	B	A	B	A	B	-	-
FORMOSA	FORMOSA	-	-	-	-	-	-	-	-	-	-
JUJUY	JUJUY	A	-	A	B	-	-	A	B	A	B
MISIONES	POSADAS	-	-	A	B	-	-	A	-	-	-
SALTA	SALTA	A	-	A/E	B	-	-	A/E	B	A/E	B
SAN LUIS	SAN LUIS	-	-	A	B/R	A	B/R	-	-	-	-
SANTIAGO DEL ESTERO	SANTIAGO DEL ESTERO	A	-	A	B	A	B	A	B	-	-
TUCUMAN	TUCUMAN	-	-	A	B	A	B	A	B	-	-

ESTIMACIONES AGRICOLAS- S.A.G.P y A.

REFERENCIAS:

(H) Humedad del suelo

(A) Aspecto del Cultivo

E: Exceso

MB: Muy bueno

A: Adecuado

B: Bueno

R: Regular

R: Regular

PS: Principio de sequía

M: Malo

S: Sequía

REGISTROS PLUVIOMÉTRICOS DE LA SEMANA
Y ACUMULADOS DEL AÑO ACTUAL Y DEL AÑO ANTERIOR (en mm)

PROVINCIA	DEPARTAMENTO	LOCALIDAD	23/5 al 29/5 mm	Acumulado Año	
				30/05/06	29/05/07
BUENOS AIRES	ADOLFO ALSINA	Carhué	0	371	394
		Rivera	0	311	372
		Villa Maza	0	343	285
	ALBERTI	Cuartel V	0	700	540
		AYACUCHO	Ayacucho	0	382
	AZUL	Azul	0	436	349,6
		Cacharí	0	498	381
		Chillar	0	393,5	520
	BAHIA BLANCA	Bahía Blanca	0	251,5	370,5
		Cabildo	0	320,1	422,5
	BALCARCE	Balcarce	9	297,5	504,5
		Bosch	6	327,5	432,5
		Los Pinos	7,5	322	452,5
	BARADERO	San Agustín	5	294	477,5
		Baradero	0	553	759
	BARTOLOMÉ MITRE	Arrecifes	0	517	735
	BENITO JUAREZ	Benito Juárez	2,4	393,9	477,4
		López	0	395,1	577
	BOLIVAR	Bolívar	0	420,4	451
	BRAGADO	Bragado	0	660	612
	CAMPANA	Campana	0	668	750
	CAÑUELAS	Cañuelas	0	561	511
	CAP. SARMIENTO	Capitán Sarmiento	0	591	788
	CARLOS CASARES	Belloq	0	474,5	462,8
	CARLOS TEJEDOR	Carlos Tejedor	0	484	562
	CARMEN DE ARECO	Carmen de Areco	0	507	773
	CASTELLI	Castelli	0	527,5	334,6
	CHACABUCO	Chacabuco	0	630	714
	CHASCOMUS	Chascomús	0	420	397
	CHIVILCOY	Chivilcoy	0	596,6	553
	COLON	Colón	0	481	628
	CORONEL DORREGO	Coronel Dorrego	9,8	208,1	415,8
	CORONEL PRINGLES	Coronel Pringles	0	336	476,7
	CORONEL ROSALES	Bajo Hondo	0	223,5	456
		Pehuen Co	0	177	409
		Punta Alta	0	201,3	412,2
	CORONEL SUAREZ	Coronel Suárez	0	268,5	461
	DAIREAUX	Daireaux	0	306	403
	DOLORES	Dolores	0	357	349,5
	EXALT. DE LA CRUZ	Capilla del Señor	0	590	780
	F.AMEGHINO	F. Ameghino	0	600	642
	GENERAL ALVEAR	General Alvear	0	460	527
	GONZALEZ CHAVEZ	Adolfo G. Chávez	10	261	391
	GRAL. ALVARADO	Miramar	17,5	340,5	740
	GRAL. ARENALES	General Arenales	0	451	725

PROVINCIA	DEPARTAMENTO	LOCALIDAD	23/5 al 29/5 mm	Acumulado Año	
				30/05/06	29/05/07
BUENOS AIRES	GRAL. GUIDO	Labardén	0	574,5	360
	GRAL. LAMADRID	General Lamadrid	0	428	432
	GRAL. LAVALLE	General Lavalle	0	477	607
	GRAL. MADARIAGA	General Madariaga	0	598,5	442
	GRAL. PINTO	General Pinto	0	452	667
	GRAL. PUEYRREDON	Mar del Plata	5	328,5	574
	GRAL. VIAMONTE	General Viamonte	0	805	604
	GRAL. VILLEGAS	General Villegas	0	496	660
	GUAMINI	Bonifacio	0	323	336
		Casbas	0	466	390
		Garré	0	346	273
		Guamini	0	456	361
	HIPOLITO YRIGOYEN	Henderson	0	415	484
	JUNIN	Junín	0	558	727
	LAPRIDA	Laprida	0	434	490,7
	LAS FLORES	Las Flores	0	586	378
	LEANDRO N. ALEM	Vedia	0	429	571
	LINCOLN	Lincoln	0	480	531
	LOBERIA	Dos Naciones	4	383	670,5
		Ldo. Matienzo	3	238	562,5
		Lobería	17	293	529
		Napaleofú	4	485	641
		Pieres	28	203	595,5
		San Manuel	0	320	648
	LOBOS	Lobos	0	466	434
	LUJAN	Luján	0	664	752
	MAIPU	Maipú	0	552	400
	MAR CHIQUITA	Coronel Vidal	0	467	456
		General Pirán	0	468	431
		Vivoratá	0	445	470
	MERCEDES	Gowland	0	497,3	577,9
		Franklin	0	398	625
	NAVARRO	Navarro	0	485	609
	NECOCHEA	Necochea	68	254	490,7
	NUEVE DE JULIO	Nueve de Julio	0	496	396
	OLAVARRIA	Olavarría	0	345,4	417,8
	PATAGONES	Cardenal Cagliero	20	93,5	118,5
		Carmen de Patagones	20	168	180
		José B. Casas	17	136	191
		Stroeder	8	158	103
		Villalonga	0	124,5	237
	PEHUAJO	Pehuajó	0	419	485,5
	PELLEGRINI	De Bary	0	411	381
		Pellegrini	0	434	384
	PERGAMINO	Acevedo	0	400	780
		El Socorro	0	391	675
		Pergamino	0	396	619
		Pinzón	0	463	583
		Rancagua	0	459	631
	PILA	Piña	0	454,5	506,5
	PUAN	Bordenave	0	292	375,5
		Puán	0	413,5	501,5
		Villa Iris	0	249	352,5
	RAMALLO	Ramallo	0	494	679

PROVINCIA	DEPARTAMENTO	LOCALIDAD	23/5 al 29/5 mm	Acumulado Año		
				30/05/06	29/05/07	
BUENOS AIRES	RAUCH	Colman	0	445	359	
		Egaña	0	385	362	
		Miranda	0	468,5	430	
	RIVADAVIA	Rauch	0	538	370	
		Sansinena	0	612	543	
		ROJAS	Rojas	0	506	763
		S. ANTONIO DE ARECO	San Antonio de Areco	0	643	917
		SAAVEDRA	Pigüé	0	439,8	466
		SALADILLO	Saladillo	0	505	542
		SALLIQUELO	Graciarena	0	354	274
			Quenumá	0	452	312
			Salliqueló	0	452	453
		SALTO	Arroyo Dulce	0	430	658
	Salto		0	489	692	
	SAN ANDRÉS DE GILES	San Andrés de Giles	0	635	792	
	SAN CAYETANO	San Cayetano	34	289,4	358,7	
	SAN NICOLAS	Conesa	0	436	676	
		San Nicolás	0	439	663	
	SAN PEDRO	San Pedro	0	462	657	
	SUIPACHA	Suipacha	0	621	622	
	TANDIL	De La Canal	0	390	350	
		Tandil	0	467	464,6	
		Vela	0	374	495,5	
	TORDILLO	Tordillo	0	372	392	
	TORNQUIST	Tornquist	2	326	384	
	TRENQUE LAUQUEN	Trenque Lauquen	0	547,5	383	
	TRES ARROYOS	Tres Arroyos	9,6	261,1	330,1	
	TRES LOMAS	Ing. Thompson	0	478	403	
		Tres Lomas	0	448	350	
	VEINTICINCO DE MAYO	Veinticinco de Mayo	0	531	593	
		VILLARINO	Algarrobo	2,3	301	206
	ZARATE	Hilario Ascasubi	0	160,5	123	
		Mayor Buratovich	0	216	212,5	
		Médanos	0	291,8	258	
		Montes de Oca	0	246,5	193	
		Ombucta	0	378	341	
		Pedro Luro	0	137	192,5	
		Teniente Origone	0	200,5	234	
		Zárate	0	660	716	

PROVINCIA	DEPARTAMENTO	LOCALIDAD	23/5 al 29/5 mm	Acumulado Año		
				30/05/06	29/05/07	
CÓRDOBA	COLON	Jesús María	0	466	603	
	CRUZ DEL EJE	Cruz del Eje	0	320	280	
	GRAL. ROCA	Burmeister	0	582	416	
		Jovita	0	696	515	
	GRAL. SAN MARTIN	Villa Huidobro	0	571	521	
		Arroyo Cabral	0	549	625	
		Etruria	0	401	492	
	ISCHILIN JUAREZ CELMAN	Villa María	0	408,5	420,1	
		Dean Funes	0	486	317	
		Alejandro Roca	0	573	229	
		Bengolea	0	201	162	
		Carnerillo	0	428	271	
		Charras	0	290	186	
		General Cabrera	0	437	268	
		General Deheza	0	320	307	
		La Carlota	0	110	277	
		MARCOS JUAREZ	Arias	0	440	562
	PTE. R. SAENZ PEÑA	Corral de Bustos	0	570	524	
		Cruz Alta	0	513	544	
		Marcos Juárez	0	544	483	
		General Levalle	0	497	452	
		La Cesira	0	489,8	475	
		Laboulaye	0	438,5	562,6	
		RIO CUARTO	Adelia María	0	501	448
			Berrotarán	0	495	375
			C. Baigorria	0	404	416
			Chaján	0	353	397
	Coronel Moldes		0	354	453	
	Las Acequias		0	340	210	
	Río Cuarto		0	338	319	
	Sampacho		0	344	434	
	San Basilio		0	354	295	
	V. Mackena		0	409	387	
	RIO PRIMERO	Monte Cristo	0	467	641	
	RIO SEGUNDO	Las Junturas	0	503	395	
		Oncativo	0	479	464	
		Villa Pilar	0	453	470,5	
	SAN JUSTO	Freyre	0	457	718	
		Las Varas	0	518	509	
		Porteña	0	370,3	875	
		San Francisco	0	517,8	669,2	
	SANTA MARIA TERCERO ARRIBA	Tránsito	0	447	510	
		Despeñaderos	0	347,5	585,5	
		Río Tercero	0	393	480	
		Hernando	0	372	589	
		James Craik	0	414,5	388,5	
		Villa del Totoral	0	552,5	614	
	TOTORAL TULUMBA UNION	S. José de la Dormida	0	478	596	
		Bell Ville	0	540	446	
		Canals	0	529	454	
Idiazábal		0	553	489		
Monte Maíz		0	556	428		
Noetinger	0	622	522			

PROVINCIA	DEPARTAMENTO	LOCALIDAD	23/5 al 29/5 mm	Acumulado Año	
				30/05/06	29/05/07
SAN LUIS	CHACABUCO	Concaran	0	150	60
	GOB. DUPUY	Buena Esperanza	0	217	306
	GRAL. PEDERNERA	Justo Daract	0	184	432
		La Toma	0	262	235
		Villa Mercedes	0	192	357
ENTRE RÍOS	SAN SALVADOR	San Salvador	0	239	772,5
	CONCORDIA	Concordia	0	276	739
	DIAMANTE	Aldea Protestante	0	344	940
		Costa Grande	0	416	924
		Diamante	0	243	947
	FEDERACION	Chajarí	0	286	662
	FEDERAL	Federal	0	283	779
	FELICIANO	Feliciano	0	246	570
	GUALEGUAY	Gualeguay	0	341,5	1205
	GUALEGUAYCHU	Pehuajó Norte	0	228	949
	LA PAZ	La Paz	0	311	583
	NOGOYA	Lucas Gonzalez	0	277,5	736
	PARANA	Cerrito	0	345	862
		Oro Verde	0	290	1044
	TALA	Rosario del Tala	0	290	978,5
	URUGUAY	C. del Uruguay	0	258	726,8
	VICTORIA	Victoria	0	450	1128
VILLAGUAY	Villaguay	0	210,5	812,5	

PROVINCIA	DEPARTAMENTO	LOCALIDAD	23/5 al 29/5 mm	Acumulado Año		
				30/05/06	29/05/07	
LA PAMPA	ATREUCO	Cereales	0	230,5	350	
		Doblas	0	296,5	419,5	
		Macachín	0	251	520	
		Miguel Riglos	0	224	242	
		P.C.Rolón	0	285,5	463,5	
		Rolón	0	286,5	396	
		T. M. Anchorena	0	116	263	
		CAPITAL	Anguil	0	291,5	354
			Santa Rosa	0	293,2	359,9
		CATRILO	Catrilo	0	304,5	304
	La Gloria		0	300	314	
	Lonquimay		0	221	302	
	P. C. Catrilo		0	315	320	
	Uriburu		0	319,5	282,5	
	CHAPALEUFU	Bernardo Larroudé	0	323,5	590	
		Ceballos	0	333	460	
		Cnel. Hilario Lagos	0	419	564	
		Intendente Alvear	0	526	609	
		Sarah	0	370	392	
		Vértiz	0	289	342	
		CONHELLO	Conhella	0	373	481
	Eduardo Castex		0	336	427,5	
	Mauricio Mayer		0	310	459	
	Montes Nieves		0	325	365	
	Rucanello		0	267	405	
	Winifreda		0	300	483	
	GUATRACHÉ	Alpachiri	0	282	416	
		General M. J. Campos	0	211,5	340,5	
		Guatraché	0	234	398	
		Perú	0	146	324	
		Santa Teresa	0	291	366	
	HUCAL	Abramo	0	202,5	287,5	
		Bernasconi	0	232,5	367	
		General San Martín	0	258,5	302	
		Jacinto Aráuz	0	280,5	399	
	MARACO	Agustoni	0	302	339	
		Dorila	0	256	360	
		General Pico	0	361	493	
		Speluzzi	0	387	489	
		Trebolares	0	368	389	
	QUEMU-QUEMU	Colonia Barón	0	457	495	
		Miguel Cané	0	357	360	
		Quemú Quemú	0	403	379	
		Relmo	0	284	239	
	RANCUL	Villa Mirasol	0	441	331	
		Caleufu	0	345	594	
		Chamaico	0	381	570	
		Ing. Foster	0	247	269	
		La Maruja	0	212	390,5	
		Parera	0	396	506	
		Pichi Huinca	0	270	369	
		Quetrequén	0	541	508	
		Rancul	0	348	345	

PROVINCIA	DEPARTAMENTO	LOCALIDAD	23/5 al 29/5 mm	Acumulado Año		
				30/05/06	29/05/07	
LA PAMPA	REALICO	Alta Italia	0	307	526	
		Embajador Martini	0	339	408	
		Falucho	0	379	494	
		Ing. Luiggi	0	301	372,5	
		Maisonnavé	0	323	402	
		Ojeda	0	303	401	
		Realicó	0	484	730	
		Van Praet	0	298	265	
		TOAY	Naicó	0	164	75
			Toay	0	530	319
	TRENEL	Arata	0	453	375	
		Metileo	0	302	319	
		Trenel	0	342	517	
	UTRACAN	Ataliva Roca	0	295	459	
		Chacharramendi	0	110,5	196,5	
		Col. Santa María	0	223	328	
		General Acha	0	256	443	
		P.C. Padre Buodo	0	215	209	
		Quehué	0	305	432,9	
		Unanue	0	313	332	

PROVINCIA	DEPARTAMENTO	LOCALIDAD	23/5 al 29/5 mm	Acumulado Año		
				30/05/06	29/05/07	
SANTA FE	BELGRANO	Armstrong	0	715	678	
		Montes de Oca	0	357,5	651	
	CASEROS	Bouquet	0	375	613	
		Casilda	0	637	805	
	CASTELLANOS	Chañar Ladeado	0	464	574	
		María Juana	0	411	891	
	CONSTITUCION	Rafaela	0	469	863	
		Bombal	0	420	724	
	GARAY	Sargento Cabral	0	408	692	
		Helvecia	0	594	992	
	GRAL. LOPEZ	Carreras	0	480,7	608,4	
		Chovet	0	448	633	
	GRAL. OBLIGADO	Maggiolo	0	435,6	380,5	
		María Teresa	0	392	443,6	
	IRIONDO	Teodelina	0	346	705,5	
		Venado Tuerto	0	491,4	443,4	
	LA CAPITAL	Florencia	0	280	719	
		Reconquista	0	527	803	
	LAS COLONIAS	Cañada de Gómez	0	542	618	
		Totoras	0	550	808	
	NUEVE DE JULIO	Villa Eloísa	0	485	554	
		Santa Fe	0	488	915	
	ROSARIO	Humboldt	0	539	999	
		Santo Domingo	0	561	905	
	SAN CRISTOBAL	Sta. Clara Buena Vista	0	386	934	
		El Nochero	0	203	296	
	SAN JAVIER	Tostado	0	269	715	
		Arroyo Seco	0	406	951	
	SAN JERONIMO	Soldini	0	582,5	814	
		Ceres	0	390	502	
	SAN JUSTO	San Javier	0	456	659	
		Monje	0	553	962	
	SAN LORENZO	Maciel	0	614	727	
		San Genaro	0	446	996	
	SAN MARTIN	San Justo	0	502	718	
		Pujato	0	460,5	796	
	VERA	Ricardone	0	461	788	
		Cañada Rosquín	0	402	833	
	SANTIAGO DEL ESTERO	Landeta	0	458	909	
		S.Mtín. de las Escobas	0	423	956	
	SANTIAGO DEL ESTERO	Calchaquí	0	464	777	
		Intiyaco	0	299	406	
	SANTIAGO DEL ESTERO	Vera	0	459	907	
		AGUIRRE	Pinto	1	331,5	336
	SANTIAGO DEL ESTERO	ALBERDI	Campo Gallo	1	466,5	314
		SANTIAGO DEL ESTERO	Sachayoj	0	144,5	225
	BELGRANO		Bandera	2	348	467
SANTIAGO DEL ESTERO	COPO	Monte Quemado	0	139,5	375	
	SANTIAGO DEL ESTERO	Pampa de los Guanacos	0	207,5	312	
CHOYA		Frías	2	96	233	
SANTIAGO DEL ESTERO	GRAL. TABOADA	Añatuya	1	284,5	384	
	SANTIAGO DEL ESTERO	Los Juríes	1	266,5	323	
GUASAYAN		San Pedro de Guasayán	4	577,5	319	
SANTIAGO DEL ESTERO	J. F. IBARRA	Campo del Cielo	1	93	278	
	SANTIAGO DEL ESTERO	Suncho Corral	6	201	216	
JIMENEZ		Bobadal	5	204,5	238	
SANTIAGO DEL ESTERO	SANTIAGO DEL ESTERO	Isca Yacú	2	292,5	232	
		La Banda	3	341	421	
LA BANDA	Quimilí	1	333,7	248		
SANTIAGO DEL ESTERO	MORENO	Nueva Esperanza	2	210	362	
	PELLEGRINI	Rapelli	s/d	253	104	

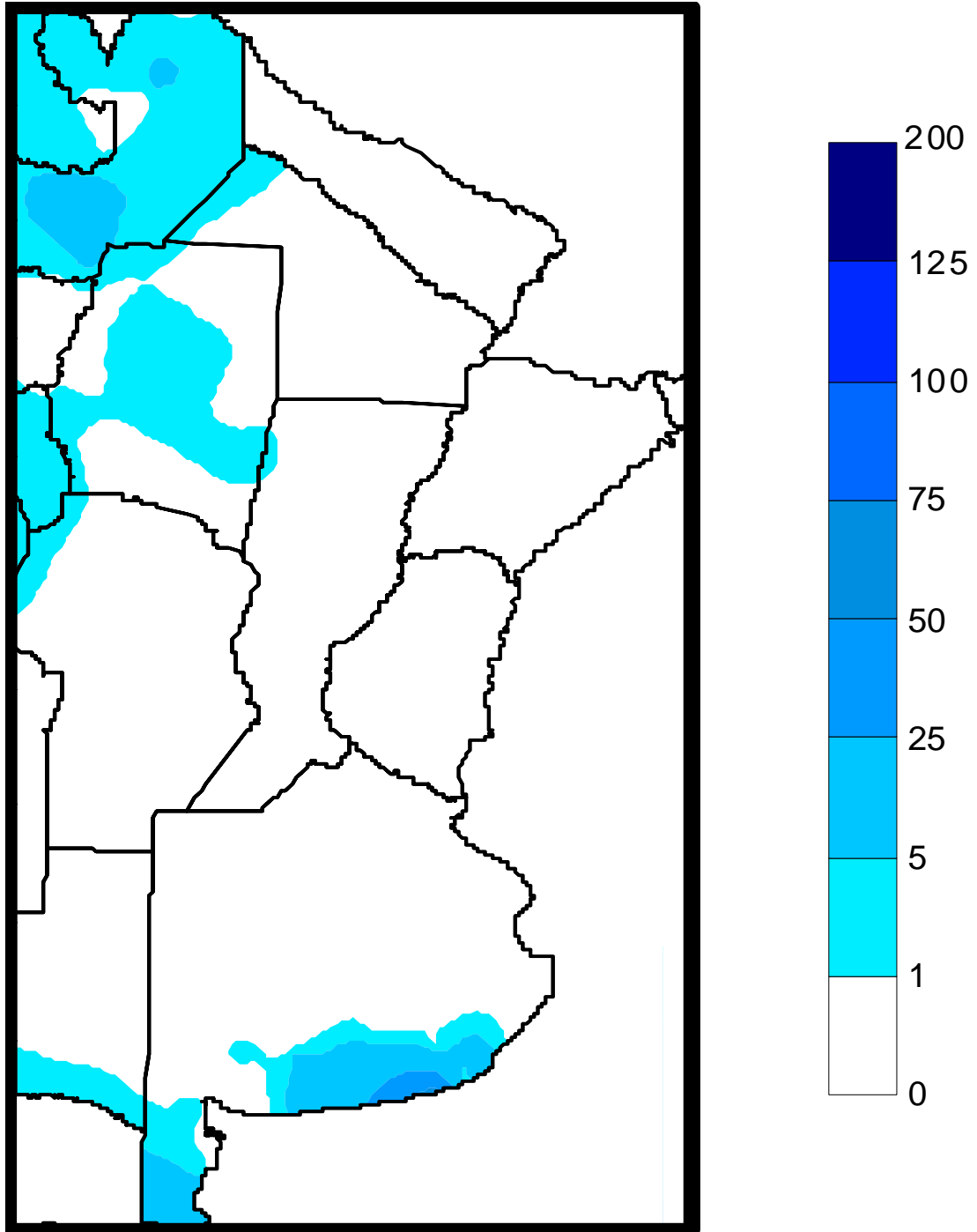
PROVINCIA	DEPARTAMENTO	LOCALIDAD	23/5 al 29/5 mm	Acumulado Año	
				30/05/06	29/05/07
CHACO	ALMIRANTE BROWN	Cpción. del Bermejo	s/d	176	834
		Los Frentones	s/d	237	553
	BERMEJO	Pampa del Infierno	s/d	219	654
		Taco Pozo	s/d	376	207
	CDTE. FERNANDEZ	Las Palmas	s/d	492	380
		Puerto Bermejo	s/d	702	390
	CHACABUCO	Pcia. Roque S.Peña	s/d	210	464
		Charata	s/d	357	459
	DOCE DE OCTUBRE	Gancedo	s/d	248	301
		General Pinedo	s/d	281	565
	DOS DE ABRIL	Hermoso Campo	s/d	252	476
		F. J. STA. MARIA de ORO	Chorotis	s/d	293
	GENERAL BELGRANO		Santa Sylvina	s/d	296
		GENERAL DONOVAN	Corzuela	s/d	246
	GRAL. GÜEMES		La Escondida.	s/d	189
		INDEPENDENCIA	Makallé	s/d	322
	LIB. GRAL. SAN MARTIN		Colonia Miraflores	s/d	270
		LIBERTAD	Fuerte Esperanza	s/d	382
	MAIPU		Juan José Castelli	s/d	246
		MYR. LUIS FONTANA	Nueva Pompeya	s/d	117
	NUEVE DE JULIO		Puerto Lavalle	s/d	128
		O'HIGGINS	Avia Terai	s/d	254
	PCIA. DE LA PLAZA.		Campo Largo	s/d	294
		PRIMERO DE MAYO	Napenay	s/d	190
	QUITILIPÍ		Ciervo Petiso	s/d	325
		SAN FERNANDO	Lib.General San Martín	s/d	335
	SAN LORENZO		Pampa Almirón	s/d	249
		SARGENTO CABRAL	Pampa del Indio	s/d	375
	TAPENAGA		Pcia. Roca	s/d	258
		VEINTICINCO DE MAYO	Puerto Tirol	s/d	303
	MISIONES		Tres Isletas	s/d	249
		CAPITAL	Cnel. Du Graty	s/d	379
	Posadas		Villa Angela	s/d	461
		0	Las Breñas	s/d	277
	331		La Clotilde	s/d	334
		272,5	La Tigra	s/d	270
	331		San Bernardo	s/d	304
		272,5	Pcia. de la Plaza	s/d	267
	331		Colonia Benitez	s/d	373
		272,5	Margarita Belén	s/d	465
	331		El Tacruzal	s/d	280
		272,5	Quitilipi	s/d	246
	331		Basail	s/d	313
		272,5	Resistencia	s/d	298
	331		Samuhú	s/d	264
		272,5	Villa Berthet	s/d	326
	331		Capitán Solari	s/d	438
		272,5	Colonia Elisa	s/d	223
	331		Colonia Las Garcitas	s/d	178
		272,5	Colonias Unidas	s/d	315
331	Ahumonia		s/d	254	730
	272,5	Charadai	s/d	307	924
331		Machagai	s/d	337	692
	0	CAPITAL	Posadas	0	331

PROVINCIA	DEPARTAMENTO	LOCALIDAD	23/5 al 29/5 mm	Acumulado Año	
				30/05/06	29/05/07
CORRIENTES	BELLA VISTA	Bella Vista	0	195,3	654
	CAPITAL	Corrientes	0	189,2	677,4
	CONCEPCION	Concepción	0	180	496
		Tabay	0	15	280
	CURUZU CUATIA	Curuzú Cuatiá	0	278	338
	EMPEDRADO	El Sombrero	0	89	180
	ESQUINA	Esquina	0	379,3	130
	GENERAL ALVEAR	Alvear	0	122	614
	GENERAL PAZ	Itá Ibaté	0	127	892
	GOYA	Goya	0	224	759,5
	ITUZAINGO	Ituzaingo	0	265	155
		San Carlos	0	73	65
	MERCEDES	Felipe Yofré	0	64	10
		Mariano Loza	0	150	260
		Mercedes	0	174,7	546
	MONTE CASEROS	Mocoretá	0	56	153
		Monte Caseros	0	201	446,2
	PASO DE LOS LIBRES	Paso de los Libres	0	134,5	246,5
	SALADAS	Saladas	0	90	93
	SAN COSME	San Cosme	0	200	255
	SAN MARTIN	Colonia Carlos Pellegrini	0	56	212
		La Cruz	0	223	628,5
	SAN MIGUEL	Loreto	0	193	215
	SAN ROQUE	Chavarría	0	80	155
		San Roque	0	88	430
	SANTO TOME	Garruchos	0	342	674
		Santo Tomé	0	534	209
	SAUCE	Sauce	0	8	120

PROVINCIA	DEPARTAMENTO	LOCALIDAD	23/5 al 29/5 mm	Acumulado Año		
				30/05/06	29/05/07	
TUCUMAN	BURRUYACU	Burruyacú	s/d	453	619	
		Estación Garmendia	s/d	314	478	
		Estación Piedrabuena	s/d	329,5	476	
		La Cruz	s/d	392	611	
	CHICLIGASTA	La Ramada	s/d	356	538	
		Concepción	s/d	s/d	1008	
		Cañete	s/d	359	196	
		Delfín Gallo	s/d	480	596	
	CRUZ ALTA	Las Cejas	s/d	295,5	500	
		Los Pereyra	s/d	356	539	
		Los Ralos	s/d	391	550	
	GRANEROS	Graneros	s/d	388	751	
		Taco Ralo	s/d	329	499	
	LA COCHA	La Cocha	s/d	277	624	
		La Invernada	s/d	378	584	
		Rumi Punco	s/d	264	613	
LEALES	Estación Aráoz	s/d	307	106		
SALTA	ANTA	J. V. Gonzalez	4	668	411	
		Las Lajitas	5	727	446	
		Piquete Cabado	4	555	401	
		Saravia	4	579	421	
		Talavera	3	471	359	
	CANDELARIA GENERAL GÜEMES GRAL. J. DE SAN MARTIN	Candelaria	5	551	524	
		Güemes	7	600	614	
		Embarcación	6	981	310	
	METAN	Tartagal	4	1249	255	
		El Galpón	5	698	570	
	ORAN	Metán	7	804	618	
		Orán	4	945	309	
		Pichanal	0	853	279	
	ROS. DE LA FRONTERA	Rosario de la Frontera	7	626	616	
	JUJUY	EL CARMEN	Ciudad Perico	4	526	541
			El Carmen	4	429	557
Pampa Blanca			3	393	428	
GENERAL BELGRANO LEDESMA		Capital	5	513	358	
		Palpalá	3	470	475	
CATAMARCA	SANTA ROSA	El Bañado	5	473	528	
		Los Altos	5	428	530	
		San Pedro	5	421	539	

MAPA DE PRECIPITACIONES

SEMANA 23/05/07 al 29/05/07



Fuente: Dirección de Coordinación de Delegaciones