



SECRETARÍA DE AGRICULTURA,
GANADERÍA, PESCA Y ALIMENTOS

INFORME SEMANAL AL 01/02/07

- Evolución de los cultivos al 01/02/07
 - ❖ Precipitaciones
 - ❖ Cosecha Gruesa, Campaña 2006/07 (Girasol, Maíz, Maní, Poroto, Soja y Sorgo Granífero)
- Evolución de la Superficie Sembrada y Cosechada – Resumen
- Avance de la cosecha de Girasol, 2006/07
- Avance de la siembra de Maíz, 2006/07
- Avance de la siembra de Soja, 2006/07
- Avance de la siembra de Sorgo, 2006/07
- Área sembrada de granos y algodón, 1996/97-2005/06
- Volúmenes de producción de granos y algodón, 1996/97-2005/06
- Producción de cultivos en la República Argentina, 2005/06
- Humedad del suelo y aspectos del cultivo
- Registros pluviométricos semanales entre el 24/01/07 y el 30/01/07
- Mapa de precipitaciones

SECRETARIA DE AGRICULTURA, GANADERÍA, PESCA Y ALIMENTOS

Dirección de Coordinación de Delegaciones

PRECIPITACIONES (del 24 /1 al 30/1)

Continúa siendo comprometida la situación hídrica en varios partidos del sudeste y de la zona Mar y Sierras de **Buenos Aires**. En la primera de las zonas citadas, los registros se ubicaron entre los 10 y 48 mm ,siendo Cnel. Dorrego y Cnel. Pringles los más beneficiados, en tanto que en la segunda, esta semana solamente llovieron 3 mm en Necochea. En el resto de la provincia: 5-53 mm en el extremo sur, 6-42.2 mm en el sudoeste, 3-37 mm en la zona tradicional de invernada, 15-170 mm en la zona núcleo y centro- norte, y 2-31 mm en el oeste.

Córdoba recibió 1-22 mm en Gral. Roca y Pte. R. S. Peña, 1-78 mm en Unión y Marcos Juárez, 2-76 mm en los departamentos correspondientes a la delegación Villa María, y 7-116 mm en ámbito de la delegación San Francisco.

En la zona citrícola de **Entre Ríos** llovieron 11-112 mm, 6-8 mm en algunos departamentos arroceros, 37-125 mm en la zona granaria ubicada sobre el río Paraná, y 19-86 mm en el resto de la provincia.

En **La Pampa** las precipitaciones fueron irregulares y se ubicaron entre 1 y 83 mm.

El norte de **Santa Fe** informó 7-162 mm, 10-102 mm el centro y 0.5-73 mm el sur.

Las provincias del NEA, **Chaco** y **Corrientes**, registraron 4-134 mm y 10-199 mm, respectivamente. Hacia el NOA, en **Salta** cayeron 44-94 mm, 51-65mm en **Jujuy** , y 56-59 mm en **Catamarca**.

EVOLUCION DE LOS CULTIVOS AL 1º/2/07

COSECHA GRUESA – CAMPAÑA 2006/07

Girasol

Buenos Aires

En la zona de secano de Bahía Blanca, los sembradíos se encuentran en floración, observándose daños de importancia por la falta de humedad, sumado a los vientos de elevada intensidad y altos registros térmicos. Se espera puedan revertir su estado tras las

últimas lluvias, los lotes que se encontraban en mejor estado; no obstante las pérdidas ya se originaron y la posible reducción de los rendimientos finales. En tanto en la zona de riego los cultivos están en floración, formación de semilla y llenando el grano los más adelantados.

En la delegación Lincoln el cultivo presenta un buen aspecto, encontrándose en el estado fenológico fin de antesis; se estima que a partir de la segunda mitad del mes de febrero comenzará la cosecha. Se ha observado la presencia de verticillium en algunos lotes aislados.

En ámbito de la delegación Pehuajó los lotes presentan un 50 % de llenado de grano, y se están realizando controles de isoca medidora; su incidencia es más o menos masiva, no dejando prácticamente partidos y zonas sin su presencia. Se observan lotes con cierto nivel de restricciones, presentando sintomatología de verticillium y stress hídrico asociado.

Los cultivos mantienen un buen aspecto en Pigüé y Salliqueló; en los más adelantados prácticamente está asegurada una buena cosecha, aunque hacia el norte es necesario la ocurrencia de precipitaciones para mejorar la dotación hídrica del perfil del suelo; se registran ataques de orugas defoliadoras, los que están siendo adecuadamente controlados.

En Veinticinco de Mayo se observan lotes en etapa de floración y llenado de granos, sin problemas sanitarios, y con humedad adecuada, al igual que en las delegaciones Bragado y Junín.

De regulares a malos se presentan los lotes en Lobería y perimetrales, con capítulos parcialmente llenos, granos chicos y un aspecto que denota los problemas que atraviesa el cultivo. Se estima que los rindes no superarán los 12 qq/ha.

Llovió en zonas aisladas en Tres Arroyos, y el partido de Coronel Dorrego fue uno de los más beneficiados; de todos modos, los lotes que pasaron la floración ya no lograrán recuperar su rendimiento final. En el resto de la delegación la situación continúa desmejorando en forma acelerada.

Córdoba

En las delegaciones San Francisco y Marcos Juárez, los lotes se encuentran en la etapa de plena floración y formación de semillas; el estado general es bueno, no presentándose problemas sanitarios de importancia.

La Pampa

En la delegación General Pico, el estado general de los cultivos es bueno a muy bueno en el sector norte a noreste, y en el resto de la región el estado es calificado como de regular a malo; se observan los lotes llenando las semillas, con algunos más adelantados finalizando esta fase.

En tanto, en Santa Rosa, la situación de sequía continúa, ya que las escasas precipitaciones fueron muy desperejadas, no logrando recuperar humedad el perfil del suelo. Se han podido realizar tratamientos de control de insectos en girasol, ya que los vientos han disminuido en el transcurso de la semana.

Santa Fe

En todas las zonas de la delegación Avellaneda continúan las labores de cosecha, presentándose problemas de falta de piso en muchos sectores, debido a las constantes y fuertes precipitaciones; los rendimientos oscilan entre 6 y 20 qq/ha, con calidad de regular a buena, livianos y con abundantes cuerpos extraños.

En Cañada de Gómez los sembradíos transitan la etapa de llenado de semillas, presentando muy buena humedad el perfil del suelo. Se ha reportado la presencia de esclerotinia en lotes puntuales en el norte del departamento San Jerónimo, debido a las condiciones de alta humedad que se han presentado para el cultivo en todo su ciclo.

Con un avance del 4 % continúa la recolección del cultivo en Rafaela a medida que maduran los lotes; el mayor porcentaje se produjo en los departamentos San Cristóbal y San Justo, y los rendimientos variables según zona, registran un promedio de 18 qq/ha.

San Luis

Continúan las pulverizaciones para el control de orugas medidoras; los lotes más avanzados se encuentran en floración a madurez comercial, aunque en bajo porcentaje.

Chaco

Se recolectó el 100% de la superficie, con un rendimiento promedio de 17 qq/ha; las tareas de trilla evolucionaron rápidamente y se observó una gran variabilidad en los rendimientos, encontrándose lotes de 8 qq/ha a 30 qq/ha en otros casos.

Maíz

Buenos Aires

En la región centro-norte de la provincia, el cultivo se encuentra en las etapas de grano lechoso a pastoso, presentando un muy buen aspecto, por lo que, de no mediar inconvenientes climáticos adversos, se esperan rendimientos muy superiores a los obtenidos en campañas anteriores.

En los partidos ubicados en el centro-oeste, muchos lotes de maíz evidencian desecamiento de hojas inferiores y en general un aspecto regular, debido a que están acelerando su ciclo por la fuerte evapotranspiración producto de los vientos, las altas temperaturas y la baja humedad relativa. Los más castigados son los ubicados en las áreas altas, donde se esperan menores rendimientos en comparación con los localizados en los bajos.

Se observan plantas con síntomas del Mal de Río Cuarto en jurisdicción de las delegaciones Lincoln, Pehuajó y Salliqueló, pero sin gran porcentaje de incidencia.

En el sur-sudeste, las lluvias fueron de poca intensidad y distribución muy irregular, siendo necesario el registro de precipitaciones de 50 a 70 mm, al menos en las zonas más comprometidas, para poder revertir la situación de estrés hídrico que están sufriendo las plantas. Los lotes más afectados ya están siendo pastoreados o se los está destinando a la elaboración de rollos.

Córdoba

Tal como se viene informando, desde fines del mes de diciembre se observan lotes afectados por el Mal de Río Cuarto, principalmente en los departamentos del sudoeste provincial, aunque también se reportan casos en el centro de la provincia, en los departamentos Colón, Santa María y Río Segundo. La incidencia de esta enfermedad virósica es variable, observándose desde síntomas leves hasta severos (enanismo, malformación en hojas, espigas y panojas, acortamiento de los entrenudos y presencia de verrugas en la cara inferior de las hojas), los que afectarán el rendimiento potencial del cultivo según su grado de incidencia.

En la delegación Marcos Juárez, los maíces sembrados en fecha temprana están en etapa de llenado de grano y presentan un excelente estado, por lo que son altas las expectativas de alcanzar muy buenos rendimientos. Los lotes de segunda se encuentran entre estado vegetativo (V12) e inicios de floración, también en muy buenas condiciones.

En las delegaciones San Francisco y Villa María, las lluvias registradas durante la semana y las temperaturas diurnas inferiores a las normales para esta época, se tradujeron en mejoras sustanciales en el estado general de los lotes que estaban sufriendo estrés hídrico. La mayor parte del cultivo continúa normalmente con su ciclo vegetativo, presentando un buen estado general. Su etapa fenológica es muy variada, ya que los sembrados en diciembre aún están en etapa de crecimiento vegetativo, aunque en general, están en floración y llenado de grano.

Entre Ríos

Se inició la cosecha de los primeros lotes en el norte de la provincia, alcanzándose un rinde promedio de 75 qq/ha.

La Pampa

Las lluvias registradas en el ámbito de la delegación Gral. Pico, resultan beneficiosas para el cultivo, el cual se encuentra en etapa de llenado de grano. Los maíces con síntomas del Mal de Río Cuarto se distribuyen en prácticamente toda la región, afectando a los híbridos más susceptibles. El estado general de los cultivos es bueno a muy bueno en el sector norte y noreste; en cambio, en el resto de la región, en donde la condición de los suelos es de principio de sequía a sequía, el estado es clasificado como regular a malo.

En la delegación Santa Rosa, la situación del cultivo no ha variado con respecto a la semana anterior, ya que, a pesar de las lluvias, éstas no alcanzaron a recuperar la humedad del perfil del suelo, por lo que el estado del cultivo sigue siendo regular. Los lotes más perjudicados están siendo pastoreados.

Santa Fe

En la delegación Avellaneda, prosiguieron las tareas de implantación de los maíces de segunda en las zonas donde las condiciones lo permitían, ya que aún hay muchos sectores con falta de piso. Las lluvias registradas en la región centro-norte de la provincia resultaron muy beneficiosas para las plantas, particularmente para las de siembra intermedia y tardía, las que se encuentran entre las etapas de floración y crecimiento vegetativo. En algunas zonas de la delegación Rafaela, continúan las tareas de recolección de lotes que se destinan a reserva forrajera (silaje).

En la región sur, el cultivo sigue evolucionando bajo condiciones sumamente favorables. La mayor parte de los lotes se encuentra en etapa de llenado de granos, presentando un óptimo desarrollo. En algunos casos, las plantas de siembras tempranas presentan amarillamientos foliares que indican la finalización del ciclo del cultivo. En estos campos se proyectan rindes cercanos a los 100 qq/ha, atento a que el cultivo no ha atravesado por situaciones de estrés hídrico y que la amplitud térmica de su última etapa de evolución fue muy apropiada. Los maíces más atrasados también tienen muy buenas expectativas de rendimiento. En cuanto al maíz de segunda, los sembrados a fines de noviembre se encuentran en el período de espigazón, mientras que los implantados en diciembre, aún atraviesan la etapa vegetativa, con buen desarrollo pero con algunos ataques de oruga cogollera que se están controlando.

Chaco

Prosiguió la siembra de los maíces de segunda, favorecida por el buen contenido de humedad de los suelos. Los primeros lotes cosechados, correspondientes a las siembras tempranas, dieron rindes aceptables, con un promedio de 22 qq/ha.

Tucumán

Se da por concluída la siembra de este cereal en todo el ámbito provincial.

Las lluvias de esta semana, anegaron los lotes de maíz ubicados, principalmente, al este de la provincia, en la zona comprendida entre la ruta Nacional N° 9 y el límite con Santiago del Estero. Es de esperar que las aguas bajen rápidamente y de esa manera evitar mayores daños productivos. Otras zonas como La Ramada, Piedrabuena y Garmendia también sufrieron las inclemencias de las lluvias.

Maní

En Villa María el maní colorado ya está comenzando a largar las primeras cajas, y el rosado está formando los clavos. El estado del cultivo en general es muy bueno; en la zona rural de Hernando se observa algo de arañuela y en la zona rural de Arroyo Cabral se están haciendo las primeras aplicaciones con fungicidas.

Poroto

Continuó la siembra en todo el país, arribándose a un 23 porciento de la superficie planificada.

En **Córdoba**, el cultivo se encuentra en muy buenas condiciones; el poroto manteca está comenzando a florecer y con las primeras chauchas, mientras que el pallares está en pleno estado vegetativo.

Soja

Buenos Aires

En la delegación Bahía Blanca, las sojas de secano están en principio de floración, registrándose pérdidas por sequía y un desarrollo comprometido debido a la misma causa; tras las últimas lluvias se espera alguna recuperación. En el área de regadío, el estado es de floración plena y comienzo de fructificación, presentando buen estado.

La soja de primera en Tandil, permanece en floración, con aspecto regular, bajas y afectadas por el estrés hídrico, estimando que la primera quincena de febrero será definitiva en los rindes. En cuanto a la de segunda, se presenta con amplia variación de tamaño vegetativo, las hay algunas de reciente emergencia y otras más avanzadas, pero en general y en especial las sembradas más tardías, se encuentran muy comprometidas, exceptuando las zonas que recibieron precipitación adecuada.

En el ámbito de Tres Arroyos, los lotes de primera están sufriendo la falta de agua en forma alarmante; en cuanto a los lotes de segunda, algunos todavía presentan buen estado debido a que se sembraron con algo de humedad, pero a la fecha están necesitando precipitaciones.

Si bien se ha observado la presencia de isoca medidora en casi toda la delegación Lincoln, en general aún se encuentra por debajo del umbral de daño; también se detectó la presencia de barrenador y chinches, y en cuanto a enfermedades, continuaron las aplicaciones contra Septoria. El cultivo mantiene muy buen aspecto y adecuada humedad en el perfil.

En la delegación Pehuajó el estado de los cultivos es muy bueno. Las de primera se encuentran en plena floración, aunque en sectores de los distintos partidos hay cierto grado de retraso de desarrollo, como así también alguna flor abortada y defoliación inferior, debido a falta de humedad en el perfil del suelo. Por otro lado, en los sectores donde llovió (en algunos casos acompañado de granizo pequeño), su estado es excelente, con estimaciones preliminares de 40 qq/ha. En esta campaña, como la anterior, hubo problemas en los controles de malezas habituales como quínoa, verdolaga y cuaresma, dando como resultado reiteración en los controles con mayores dosis a las habituales para proteger al cultivo.

En tanto, en Salliqueló, las de primera implantación comienzan a sufrir la carencia de humedad, mientras que las de segunda, y por idéntica causa, muestran un aspecto regular con muy bajo desarrollo. Por sectores se realizan tratamientos contra tucura, chinche y arañuela, con una presencia importante de las mismas.

Los lotes sembrados en el ámbito de Veinticinco de Mayo presentan muy buen aspecto en general, los de primera época transitando por la etapa de R3 a R4 y los de segunda implantación de crecimiento (Vn) a R1; las adecuadas precipitaciones están permitiendo un normal desarrollo de los cultivos y, de no mediar factores climáticos adversos, se espera un muy buen resultado a cosecha.

Córdoba

En Marcos Juárez, el cultivo de primera se encuentra en la etapa de R4 y R5 a R5.5. Un muy bajo porcentaje de la superficie se implanta con grupos de Madurez V y VI, por lo que estos lotes se encuentran en R4. Se realizaron controles para enfermedades de

fin de ciclo y se realizarán también a lo largo del estadio R4. Se observa presencia de Bacteriosis, Septoria, Phytophthora y Cercospora; en cuanto a las de segunda, se encuentran en la etapa de R3, R3.5, y algunos lotes más atrasados, en R2.5, presentando un desarrollo importante el cultivo, salvo aquellos lotes afectados por el granizo de fin del año pasado.

En San Francisco, las lluvias de esta semana son beneficiosas para la continuidad del ciclo de crecimiento y desarrollo de los lotes implantados; se observan lotes que se encuentran en floración y los sembrados temprano están en R5-R6. Durante la semana continuaron -en menor medida en relación a semanas pasadas-, los tratamientos químicos para controlar los ataques de isocas, que han afectado a los cultivos en porcentajes variables.

En Villa María el estado general del cultivo es muy bueno y con humedad adecuada, salvo en las zonas donde llovió poco, donde aún no se observan síntomas de estrés. Hay abundante presencia de orugas defoliadoras, en general Rachiplusia nu, pero no se hace la diferenciación con Pseudoplusia, que parece estar presente y es más resistente al control con cipermetrina, por esta razón no se ve un buen efecto luego de la pulverización y se repiten las aplicaciones. También está comenzando a aparecer algo de Epinotia y Anticarsia. En la zona de Oncativo hay abundante presencia de enfermedades de hoja, principalmente mancha marrón.

La Pampa

En la delegación Santa Rosa, la soja sufre el déficit hídrico zonal, con ataques de arañuelas, que ahora están siendo controlados gracias a que los vientos disminuyeron en su intensidad. En tanto en General Pico el cultivo de primera se encuentra en R3 a R5, con un aspecto de regular a bueno.

Santa Fe

En Avellaneda, donde la evolución del cultivo es buena en general, se siguen produciendo ataques de orugas defoliadoras, que están siendo controlados adecuadamente.

También se produjeron ataques en Casilda, aunque se observó en la semana una disminución en el ataque de la plaga. Se realizan aplicaciones preventivas y/o curativas para enfermedades de tipo foliar como Septoriosis. Las condiciones predisponentes para esta afección son altamente recurrentes, aunque el factor de noches frescas podría estar evitando una mayor propagación de la enfermedad, al no coincidir las temperaturas altas con el período de mayor mojado foliar. El cultivo se encuentra en el período de formación de granos, verificándose en lotes de siembras de octubre con implantación de variedades de grupo de madurez III, la etapa de fin de llenado de granos, por lo cual en los próximos días ya podrían comenzar a realizarse las primeras estimaciones de rendimientos. En tanto, las de segunda siembra atraviesan la etapa de floración con muy buenas condiciones de humedad edáfica y temperaturas óptimas, aplicándose los respectivos monitoreos de plagas y enfermedades.

En Cañada de Gómez el estado por el cual transitan los lotes de primera implantación es R2-R5; se observa una disminución en la presión de ataque por parte de las orugas defoliadoras. El estado de los sembradíos es muy bueno, con adecuada humedad en el perfil del suelo. Los cultivos de segunda se encuentran en etapas de desarrollo que van desde crecimiento hasta floración para los lotes más adelantados (R3); el estado de los mismos es muy bueno, ya que las lluvias los vienen acompañando desde sus inicios; sin embargo, las precipitaciones que se han registrado durante fines de enero son muy

oportunas ya que permitirán afianzar el establecimiento de aquellos lotes sembrados tardíamente.

Los sembradíos en Rafaela presentan buenas condiciones; los de primera transitando por R2 a R5 y los de segunda en crecimiento vegetativo y en R1 a R2 los más avanzados.

En Venado Tuerto, la soja de primera se encuentra en el estado R5 con diferentes porcentajes de llenado; el mismo se está produciendo en condiciones normales a óptimas. Han disminuido los ataques de defoliadoras, pero se empieza a observar en algunas variedades problemas de esclerotinia (hasta el momento con baja incidencia), debido al excesivo desarrollo y demasiada humedad. La soja de segunda se encuentra en el estado fenológico R3 con un importante desarrollo para ser de segunda implantación; no han sido tan perjudicadas por defoliadoras como las de primera, y se presentan con muy buen aspecto.

En el **Chaco** se ha comenzado a cosechar soja de segunda implantación con rendimientos promedios del orden de los 16 qq/ha.

En **San Luis** se ven lotes enmalezados y con fuertes ataques de tucuras, por no poder hacer las pulverizaciones debido a la ocurrencia de fuertes ráfagas de vientos; además se realizan los controles respectivos para las orugas defoliadoras.

En **Tucumán**, en lo que respecta a la situación sanitaria de los cultivos, están pasando por una muy buena situación, sólo se están realizando algunos tratamientos repetidos de insecticidas, ya que en algunos lotes la aplicación de cipermetrina ha fallado, por lo que se están realizando nuevas aplicaciones combinadas de este producto con fosforados para el control del complejo orugas. Igualmente en los lotes se puede observar el control natural por parasitismo de numerosas defoliadoras. Por el mal tiempo ya existe preocupación de aparición de enfermedades fúngicas en los cultivos de soja, que se encuentran en etapas de crecimiento desde V2 a V8 y en algunos casos en ciclos mas adelantados llegando a R1y R2.

Sorgo Granífero

Buenos Aires

En los partidos de la región centro-norte, los lotes están desarrollando muy bien, acompañados de la buena humedad disponible en el suelo, sin plagas ni enfermedades. La mayoría se encuentra en etapa de llenado de granos.

En la delegación Bahía Blanca, las plantas aún están en etapa de macollaje. Debido a la falta de humedad que sigue afectando a la zona, los irregulares nacimientos ocasionaron que el desarrollo de las plantas fuera deficiente, siendo de difícil recuperación aún en caso de revertirse los factores climáticos adversos. Hay pérdidas por sequía y pastoreo de lotes.

Córdoba

El estado del cultivo es muy bueno, y se encuentra, en general, en etapa de floración. Las lluvias registradas durante la semana en la delegación San Francisco, mejoraron el estado general de los lotes, continuando normalmente su desarrollo.

Santa Fe

En el sur de la provincia, el cultivo presenta un excelente estado de desarrollo favorecido por las lluvias que acompañaron su crecimiento. Los sorgos más adelantados están en etapa de formación y llenado de granos.

ESTIMACIONES AGRICOLAS

1º/02/07

Si desea alguna aclaración respecto a la información presentada en este informe, puede comunicarse con el (011) 4349-2758/93 o vía e-mail a: prosiip@mecon.gov.ar.

Evolución de la Superficie Sembrada y Cosechada

Semana al 01/02/07

MAIZ

Provincia	Campaña				Area sembrada al:	
	05/06	06/07	05/06	06/07	25/01/07	01/02/07
	en %		en ha		en %	
Buenos Aires	100	100	822.300	894.750	100	100
Córdoba	100	100	1.033.108	1.105.950	100	100
Entre Ríos	100	100	196.750	180.000	100	100
La Pampa	100	100	338.500	431.200	100	100
Santa Fe	96	98	357.163	369.450	96	98
Resto del País	96	99	405.758	494.254	96	99
Total	99	99	3.153.579	3.475.604	99	99

SOJA

Provincia	Campaña				Area sembrada al:	
	05/06	06/07	05/06	06/07	25/01/07	01/02/07
	en %		en ha		en %	
Buenos Aires	100	100	3.709.800	3.998.430	100	100
Córdoba	100	100	4.334.318	4.464.120	100	100
Entre Ríos	100	100	1.299.700	1.432.600	100	100
La Pampa	100	100	194.700	236.900	100	100
Santa Fe	100	100	3.554.090	3.526.130	100	100
Resto del País	100	93	2.236.499	2.205.910	93	93
Total	100	99	15.329.107	15.864.090	99	99

GIRASOL

Provincia	Campaña				Area cosechada al:	
	05/06	06/07	05/06	06/07	25/01/07	01/02/07
	en %		en ha		en %	
Buenos Aires	0	0	0	0	0	0
Córdoba	0	0	0	0	0	0
Entre Ríos	2	2	1.273	920	0	2
La Pampa	0	0	0	0	0	0
Santa Fe	88	70	145.482	134.850	59	70
Resto del País	81	70	360.288	355.000	65	70
Total	23	24	507.043	490.770	18	24

AVANCE DE LA COSECHA DE GIRASOL
CAMPAÑA: 2006/07(*)

DELEGACION	AREA							AREA PERDIDA	AREA COSECHADA
	SEMBRADA	28/12	4/1	11/1	18/1	25/1	1/2		
Bahía Blanca	23.900	-	-	-	-	-	-	-	0
Bolívar	24.900	-	-	-	-	-	-	-	0
Bragado	8.200	-	-	-	-	-	-	-	0
Junín	2.600	-	-	-	-	-	-	-	0
Lincoln	14.500	-	-	-	-	-	-	-	0
Pehuajó	61.000	-	-	-	-	-	-	-	0
Pergamino	13.550	-	-	-	-	-	-	-	0
Pigüé	103.000	-	-	-	-	-	-	-	0
Salliqueló	171.464	-	-	-	-	-	-	-	0
Tandil	195.000	-	-	-	-	-	-	-	0
T.Arroyos	548.000	-	-	-	-	-	-	-	0
25 de Mayo	9.550	-	-	-	-	-	-	-	0
BUENOS AIRES	1.175.664	-	0	0	0	0	0	0	0
Laboulaye	60.000	-	-	-	-	-	-	-	0
M. Juárez	3.900	-	-	-	-	-	-	-	0
Río Cuarto	33.700	-	-	-	-	-	-	-	0
S. Francisco	2.700	-	-	-	-	-	-	-	0
Villa María	1.150	-	-	-	-	-	-	-	0
CORDOBA	101.450	-	0	0	0	0	0	0	0
Paraná	23.100	-	-	-	-	-	4	-	920
R. del Tala	35.000	-	-	-	-	-	-	-	0
ENTRE RIOS	58.100	-	0	0	0	0	2	0	920
General Pico	209.314	-	-	-	-	-	-	-	0
Santa Rosa	206.100	-	-	-	-	-	-	-	0
LA PAMPA	415.414	-	0	0	0	0	0	0	0
Avellaneda	133.000	24	31	55	64	70	75	-	99.750
C. de Gómez	4.800	-	-	-	-	-	-	-	0
Casilda	0	-	-	-	-	-	-	-	0
Rafaela	54.000	-	-	-	20	37	65	-	35.100
V. Tuerto	1.000	-	-	-	-	-	-	-	0
SANTA FE	192.800	-	21	38	50	59	70	0	134.850
CATAMARCA	0	-	-	-	-	-	-	-	0
CORRIENTES	600	-	-	-	-	-	-	-	0
CHACO	355.000	10	33	76	87	92	100	-	355.000
FORMOSA	0	-	-	-	-	-	-	-	0
JUJUY	0	-	-	-	-	-	-	-	0
MISIONES	0	-	-	-	-	-	-	-	0
SALTA	0	-	-	-	-	-	-	-	0
SAN LUIS	90.381	-	-	-	-	-	-	-	0
S. ESTERO	58.542	-	-	-	-	-	-	-	0
TUCUMAN	0	-	-	-	-	-	-	-	0
TOTAL PAIS	2.447.950	1	6	14	17	18	20	-	490.770
2005/06	1.966.599	-	9	13	17	20	23	-	-

(*) Cifras Provisorias

Las AREAS están expresadas en hectáreas.

ESTIMACIONES AGRICOLAS

S.A.G.P. y A.

AVANCE DE LA SIEMBRA DE MAIZ
CAMPAÑA: 2006/07

DELEGACION	AREA							AREA SEMBRADA
	A SEMBRAR (*)	28/12	4/1	11/1	18/1	25/1	1/2	
Bahía Blanca	7.200	100	100	100	100	100	100	7.200
Bolívar	35.000	100	100	100	100	100	100	35.000
Bragado	72.000	100	100	100	100	100	100	72.000
Junín	109.200	100	100	100	100	100	100	109.200
Lincoln	96.100	100	100	100	100	100	100	96.100
Pehuajó	156.200	100	100	100	100	100	100	156.200
Pergamino	85.650	100	100	100	100	100	100	85.650
Pigüé	15.300	100	100	100	100	100	100	15.300
Salliqueló	90.000	100	100	100	100	100	100	90.000
Tandil	95.700	100	100	100	100	100	100	95.700
T.Arroyos	53.000	100	100	100	100	100	100	53.000
25 de Mayo	79.400	100	100	100	100	100	100	79.400
BUENOS AIRES	894.750	100	100	100	100	100	100	894.750
05/06	822.300	100	100	100	100	100	100	-
Laboulaye	150.000	100	100	100	100	100	100	150.000
M. Juárez	230.000	100	100	100	100	100	100	230.000
Río Cuarto	295.050	89	100	100	100	100	100	295.050
S. Francisco	220.000	79	92	100	100	100	100	220.000
Villa María	210.900	100	100	100	100	100	100	210.900
CORDOBA	1.105.950	93	98	100	100	100	100	1.105.950
05/06	1.038.180	99	99	99	99	100	100	-
Paraná	76.000	100	100	100	100	100	100	76.000
R. del Tala	104.000	98	99	100	100	100	100	104.000
ENTRE RIOS	180.000	99	99	100	100	100	100	180.000
05/06	196.750	98	98	100	100	100	100	-
General Pico	217.200	98	100	100	100	100	100	217.200
Santa Rosa	214.000	94	100	100	100	100	100	214.000
LA PAMPA	431.200	96	100	100	100	100	100	431.200
05/06	338.500	87	89	89	100	100	100	-
Avellaneda	67.000	30	37	51	60	77	87	58.290
C. de Gómez	57.000	99	100	100	100	100	100	57.000
Casilda	45.160	100	100	100	100	100	100	45.160
Rafaela	115.000	82	92	95	100	100	100	115.000
V. Tuerto	94.000	100	100	100	100	100	100	94.000
SANTA FE	378.160	82	86	90	93	96	98	369.450
05/06	372.040	88	88	88	91	93	96	-
CATAMARCA	7.000	40	75	90	100	100	100	7.000
CORRIENTES	13.000	70	85	90	95	100	100	13.000
CHACO	186.000	77	85	85	93	95	98	182.280
FORMOSA	25.000	60	80	90	95	100	100	25.000
JUJUY	5.200	22	35	41	75	86	96	4.992
MISIONES	32.200	70	80	85	88	88	96	30.912
SALTA	43.000	31	44	53	84	100	100	43.000
SAN LUIS	65.200	97	100	100	100	100	100	65.200
S. ESTERO	85.900	76	82	90	92	95	100	85.900
TUCUMAN	36.970	32	52	90	90	97	100	36.970
TOTAL PAIS	3.489.530	91	95	97	98	99	99	3.475.604
05/06	3.190.440	91	94	95	98	98	99	-

(*) Expectativa de siembra

Las AREAS están expresadas en hectáreas.

ESTIMACIONES AGRICOLAS

S.A.G.P. y A.

AVANCE DE LA SIEMBRA DE SOJA
CAMPAÑA: 2006/07

DELEGACION	AREA A								AREA SEBRADA (**)
	SEBRAR (*)	28/12	4/1	11/1	18/1	25/1	1/2		
Bahia Blanca		1.550	100	100	100	100	100	100	1550
Bolívar	1ª	233.500	100	100	100	100	100	100	233.500
	2ª	42.900	73	95	100	100	100	100	42.900
Bragado	1ª	192.050	100	100	100	100	100	100	192.050
	2ª	106.500	71	100	100	100	100	100	106.500
Junín	1ª	347.800	100	100	100	100	100	100	347.800
	2ª	136.300	100	100	100	100	100	100	136.300
Lincoln	1ª	380.000	100	100	100	100	100	100	380.000
	2ª	99.540	97	100	100	100	100	100	99.540
Pehuajó	1ª	450.768	100	100	100	100	100	100	450.770
	2ª	61.800	85	93	100	100	100	100	61.800
Pergamino	1ª	622.900	100	100	100	100	100	100	622.900
	2ª	111.420	100	100	100	100	100	100	111.420
Pigué	1ª	86.500	100	100	100	100	100	100	86.500
	2ª	16.000	21	70	96	100	100	100	16.000
Salliqueló	1ª	156.000	100	100	100	100	100	100	156.000
	2ª	7.500	100	100	100	100	100	100	7.500
Tandil	1ª	200.800	100	100	100	100	100	100	200.800
	2ª	169.000	54	91	100	100	100	100	169.000
Tres Arroyos	1ª	243.200	100	100	100	100	100	100	243.200
	2ª	80.000	61	85	98	100	100	100	80.000
25 de Mayo	1ª	155.800	100	100	100	100	100	100	155.800
	2ª	96.600	63	89	100	100	100	100	96.600
BUENOS AIRES	06/07	4.026.628	94	98	99	100	100	100	3.998.430
	05/06	3.709.800	90	92	96	98	99	100	-
Laboulaye	1ª	255.000	100	100	100	100	100	100	255.000
	2ª	55.000	95	100	100	100	100	100	55.000
M. Juárez	1ª	896.500	100	100	100	100	100	100	896.500
	2ª	261.900	100	100	100	100	100	100	261.900
Río Cuarto	1ª	749.400	95	95	100	100	100	100	749.400
	2ª	185.316	-	-	100	100	100	100	185.320
S. Francisco	1ª	975.000	78	91	100	100	100	100	975.000
	2ª	150.000	59	81	100	100	100	100	150.000
V. María	1ª	701.100	100	100	100	100	100	100	701.100
	2ª	234.900	100	100	100	100	100	100	234.900
CORDOBA	06/07	4.466.116	89	92	100	100	100	100	4.464.120
	05/06	4.334.318	98	98	98	100	100	100	-
Paraná	1ª	409.500	100	100	100	100	100	100	409.500
	2ª	133.100	95	95	95	100	100	100	133.100
R. del Tala	1ª	737.000	100	100	100	100	100	100	737.000
	2ª	153.000	85	95	100	100	100	100	153.000
ENTRE RIOS	06/07	1.435.600	98	99	99	99	100	100	1.432.600
	05/06	1.299.700	96	98	98	99	99	100	-
General Pico	1ª	159.600	100	100	100	100	100	100	159.600
	2ª	34.500	80	85	90	95	100	100	34.500
Santa Rosa	1ª	25.000	100	100	100	100	100	100	25.000
	2ª	17.800	21	80	95	100	100	100	17.800
LA PAMPA	06/07	236.900	91	96	98	99	100	100	236.900
	05/06	194.700	65	78	80	100	100	100	-
Avellaneda	1ª	110.000	99	100	100	100	100	100	110.000
	2ª	79.000	56	75	84	94	100	100	79.000
C. de Gómez	1ª	955.130	100	100	100	100	100	100	955.130
	2ª	160.700	100	100	100	100	100	100	160.700
Casilda	1ª	728.600	100	100	100	100	100	100	728.600
	2ª	110.400	100	100	100	100	100	100	110.400
Rafaela	1ª	560.000	100	100	100	100	100	100	560.000
	2ª	170.000	92	100	100	100	100	100	170.000
V. Tuerto	1ª	446.500	100	100	100	100	100	100	446.500
	2ª	205.800	100	100	100	100	100	100	205.800
SANTA FE	06/07	3.526.130	97	98	98	98	100	100	3.526.130
	05/06	3.554.090	99	99	100	100	100	100	-
CATAMARCA		46.000	55	80	95	100	100	100	46.000
CORRIENTES		25.000	-	-	-	-	100	100	25.000
CHACO	1ª	6.000	100	100	100	100	100	100	6.000
	2ª	685.000	39	39	69	79	79	94	541.150
FORMOSA		10.000	-	-	60	70	75	89	7.500
JUJUY		3.500	47	57	73	100	100	100	3.500
MISIONES		760	93	97	99	99	100	100	760
SALTA		477.000	57	74	84	100	100	100	477.000
SAN LUIS		83.000	95	100	100	100	100	100	83.000
S. ESTERO	1ª	23.300	100	100	100	100	100	100	23.300
	2ª	730.000	67	88	95	97	99	100	722.700
TUCUMAN		270.000	66	86	99	99	100	100	270.000
TOTAL PAIS	06/07	16.050.934	89	92	97	98	99	99	15.864.090
	05/06	15.329.107	89	91	97	99	99	100	-

(*) Expectativa de siembra. Incluye soja para forraje. (**) No incluye soja para forraje.
Las AREAS se expresan en hectáreas.

ESTIMACIONES AGRICOLAS
S.A.G.P. y A.

AVANCE DE LA SIEMBRA DE SORGO GRANIFERO
CAMPAÑA: 2006/07

DELEGACION	AREA							AREA SEMBRADA
	A SEMBRAR (*)	28/12	4/1	11/1	18/1	25/1	1/2	
Bahía Blanca	2.310	100	100	100	100	100	100	2.310
Bolívar	1.600	100	100	100	100	100	100	1.600
Bragado	1.100	100	100	100	100	100	100	1.100
Junín	1.000	100	100	100	100	100	100	1.000
Lincoln	5.000	100	100	100	100	100	100	5.000
Pehuajó	0	-	-	-	-	-	-	0
Pergamino	6.180	100	100	100	100	100	100	6.180
Pigüé	8.600	100	100	100	100	100	100	8.600
Salliqueló	5.500	100	100	100	100	100	100	5.500
Tandil	0	-	-	-	-	-	-	0
T.Arroyos	0	-	-	-	-	-	-	0
25 de Mayo	3.000	100	100	100	100	100	100	3.000
BUENOS AIRES	34.290	100	100	100	100	100	100	34.290
2005/06	27.550	100	100	100	100	100	100	-
Laboulaye	4.200	100	100	100	100	100	100	4.200
M. Juárez	3.500	100	100	100	100	100	100	3.500
Río Cuarto	28.600	100	100	100	100	100	100	28.600
S. Francisco	51.000	100	100	100	100	100	100	51.000
Villa María	41.600	100	100	100	100	100	100	41.600
CORDOBA	128.900	100	100	100	100	100	100	128.900
2005/06	116.100	100	100	100	100	100	100	-
Paraná	43.000	100	100	100	100	100	100	43.000
R. del Tala	48.000	92	95	100	100	100	100	48.000
ENTRE RIOS	91.000	96	97	100	100	100	100	91.000
2005/06	72.000	89	89	100	100	100	100	-
General Pico	7.850	100	100	100	100	100	100	7.850
Santa Rosa	18.740	90	100	100	100	100	100	18.740
LA PAMPA	26.590	93	100	100	100	100	100	26.590
2005/06	22.200	60	63	100	100	100	100	-
Avellaneda	54.000	66	77	89	96	100	100	54.000
C. de Gómez	28.500	100	100	100	100	100	100	28.500
Casilda	5.850	100	100	100	100	100	100	5.850
Rafaela	82.500	100	100	100	100	100	100	82.500
V. Tuerto	800	100	100	100	100	100	100	800
SANTA FE	171.650	89	93	97	99	100	100	171.650
2005/06	147.640	82	83	83	83	92	97	-
CATAMARCA	0	-	-	-	-	-	-	0
CORRIENTES	2.000	90	100	100	100	100	100	2.000
CHACO	136.500	78	85	85	93	95	96	131.040
FORMOSA	5.320	80	90	95	100	100	100	5.320
JUJUY	0	-	-	-	-	-	-	0
MISIONES	0	-	-	-	-	-	-	0
SALTA	0	-	-	-	-	-	-	0
SAN LUIS	32.300	95	100	100	100	100	100	32.300
S. ESTERO	71.600	78	85	90	92	95	100	71.600
TUCUMAN	1.100	20	20	50	50	69	100	1.100
TOTAL PAIS	701.250	90	93	95	97	98	99	695.790
2005/06	577.010	77	80	86	89	93	97	-

(*) Expectativa de siembra

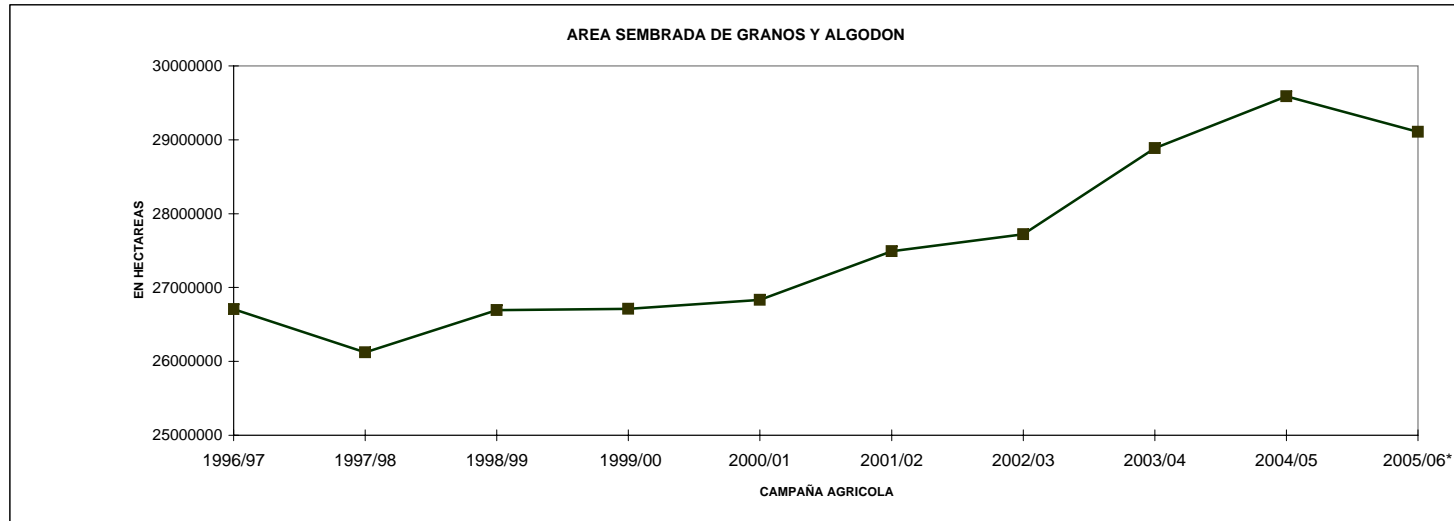
Las AREAS están expresadas en hectáreas.

ESTIMACIONES AGRICOLAS

S.A.G.P. y A.

AREA SEMBRADA DE GRANOS Y ALGODÓN
(en hectáreas)
Campañas Agrícolas 1996/97 a 2005/06 (*)

CULTIVOS	1996/97	1997/98	1998/99	1999/00	2000/01	2001/02	2002/03	2003/04	2004/05	2005/06*
ALPISTE	25000	25000	27000	24000	20000	16000	19000	16000	16000	13000
ARROZ	227000	248000	291000	201000	154000	126000	135000	172000	165000	170000
AVENA	1870000	1789000	1822000	1711000	1664000	1516000	1368000	1344000	1275000	1023000
CEBADA CERVECERA	278100	324000	218000	182000	246000	260000	270000	343000	272000	273000
CEBADA FORRAJERA	29000	19000	24000	20000	16000	16000	14000	25000	28000	22000
CENTENO	380200	353000	372000	365000	373000	336000	338000	340000	294000	207000
MAIZ	4153000	3752000	3268000	3652000	3495000	3064000	3084000	2988000	3400000	3190000
MIJO	121000	107000	89000	91100	79500	55200	50000	50000	28000	31000
SORGO GRANIFERO	804500	920000	880000	819000	698000	592000	593000	545000	617000	577000
TRIGO	7367000	5919000	5453000	6300000	6497000	7109000	6300000	6040000	6260000	5212000
Subtotal Cereales	15254800	13456000	12444000	13365100	13242500	13090200	12171000	11863000	12355000	10718000
CARTAMO	21500	27000	15300	39700	58400	33000	23000	30000	49000	27000
COLZA	-	1500	2200	3875	8700	2150	8000	18000	17000	7000
GIRASOL	3120000	3511400	4212000	3587000	1891000	2050000	2378000	1850000	1970000	2260000
LINO	94000	116000	102000	68000	28000	20000	14000	29000	37000	47000
SOJA	6670000	7176000	8400000	8790000	10665000	11639000	12607000	14525000	14400000	15329000
Subtotal Oleaginosas	9905500	10831900	12731500	12488575	12651100	13744150	15030000	16452000	16473000	17670000
ALGODON	956000	1134000	751000	345000	410000	173100	158000	266000	406000	309000
MANI	329000	407000	337000	219000	252000	222000	157000	170000	211000	174000
POROTO	260000	293000	431000	293000	275000	263000	206000	134000	145000	235000
Subtotal Otros Cultivos	1545000	1834000	1519000	857000	937000	658100	521000	570000	762000	718000
TOTAL	26705300	26121900	26694500	26710675	26830600	27492450	27722000	28885000	29590000	29106000



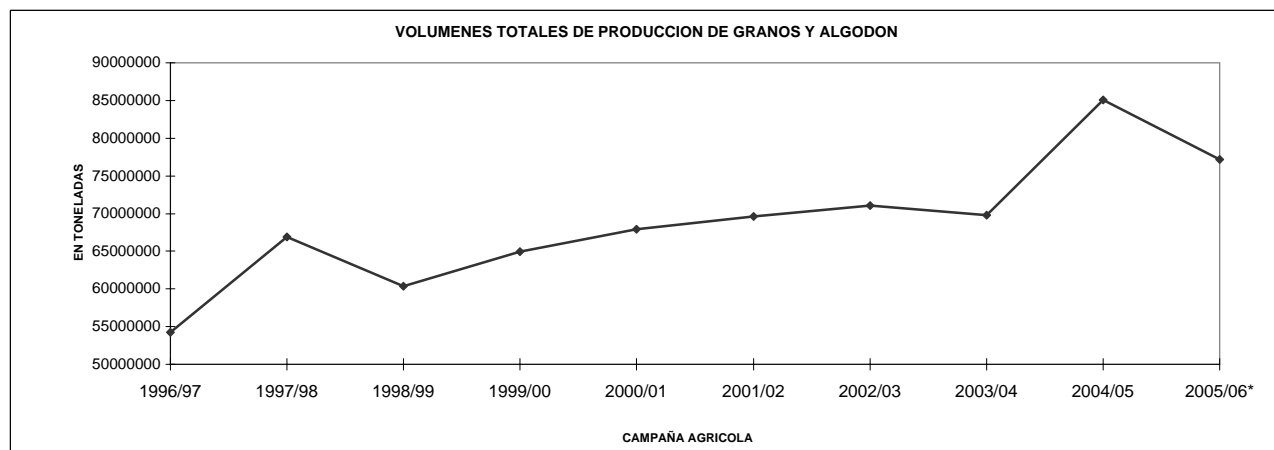
* Estimaciones provisionarias.
01/02/2007
ESTIMACIONES AGRICOLAS- S.A.G.P y A.

VOLUMENES DE PRODUCCION DE GRANOS Y ALGODON

(en ton)

Campañas Agrícolas 1996/97 a 2005/06(*)

CULTIVOS	1996/97	1997/98	1998/99	1999/00	2000/01	2001/02	2002/03	2003/04	2004/05	2005/06*
ALPISTE	25000	29000	24000	22000	19000	17000	18000	17000	17000	15000
ARROZ	1205000	1011000	1658000	903000	873000	709000	718000	1060000	956000	1188000
AVENA	310000	512000	383000	555000	642000	645000	487500	332000	536000	227000
CEBADA CERVECERA	533000	921000	535000	414000	717000	521000	543000	1000000	886000	796000
CEBADA FORRAJERA	4000	5000	3000	5000	5000	8000	5000	4000	8000	3000
CENTENO	36000	62000	66000	116000	125000	81000	80000	37000	92000	33000
MAIZ	15536000	19360000	13500000	16781000	15360000	14710000	15040000	15000000	20500000	14500000
MIJO	44000	46000	46000	47600	31200	28100	22000	11000	16000	16000
SORGO GRANIFERO	2499000	3762000	3222000	3344000	2909000	2847000	2685000	2160000	2900000	2328000
TRIGO	15914000	14800000	12400000	15300000	15960000	15300000	12301000	14560000	16000000	12600000
Subtotal Cereales	36106000	40508000	31837000	37487600	36641200	34866100	31899500	34181000	41911000	31706000
CARTAMO	13300	24600	9600	30900	47300	23500	13300	18000	51000	19000
COLZA	-	2170	2200	6000	15380	2320	10450	20000	26000	10000
GIRASOL	5450000	5600000	7100000	6000000	3179000	3843000	3714000	3160000	3700000	3800000
LINO	72000	75000	85000	47000	22000	16000	11000	29000	36000	54000
SOJA	11000000	18732000	20000000	20200000	26864000	30000000	34800000	31577000	38300000	40500000
Subtotal Oleaginosas	16535300	24433770	27196800	26283900	30127680	33884820	38548750	34804000	42113000	44383000
ALGODON	1030000	987000	618000	417000	509000	218000	201000	354000	448000	418000
MANI	281000	627000	340000	420000	394000	362000	221000	293000	445000	347000
POROTO	269000	303000	340000	297000	263000	278000	215000	151000	169000	323000
Subtotal Otros Cultivos	1580000	1917000	1298000	1134000	1166000	858000	637000	798000	1062000	1088000
TOTAL	54221300	66858770	60331800	64905500	67934880	69608920	71085250	69783000	85086000	77177000



* Estimaciones provisionarias
01/02/2007
ESTIMACIONES AGRICOLAS - SAGPyA

PRODUCCION DE CULTIVOS EN LA REPUBLICA ARGENTINA
CAMPAÑA: 2005/06 (*)

CULTIVOS	AREA SEMBRADA	AREA NO COSECHADA	AREA COSECHADA	%	RENDIMIENTO (qq/ha) (3)	PRODUCCION (miles ton) (2)*(3)/10
	(en miles de hectáreas)					
	(1)		(2)			
CEREALES						
ALPISTE	13	0	13	100,0	11,1	15
ARROZ	170	2	168	98,8	70,7	1188
AVENA	1023	875	148	14,5	15,3	227
CEBADA CERVECERA	273	8	265	97,1	30,0	796
CEBADA FORRAJERA	22	20	2	10,3	14,0	3
CENTENO	207	178	29	14,0	11,4	33
MAIZ	3190	743	2447	76,7	59,3	14500
MIJO	31	21	10	32,3	16,0	16
SORGO GRANIFERO	577	79	498	86,3	46,7	2328
TRIGO	5212	246	4966	95,3	25,4	12600
SUBTOTAL CEREALES	10718	2172	8546	79,7		31706
OLEAGINOSOS						
CARTAMO	27	2	25	92,6	7,6	19
COLZA	7	1	6	85,7	16,7	10
GIRASOL	2260	64	2196	97,2	17,3	3800
LINO	47	0	47	100,0	11,5	54
SOJA	15329	267	15062	98,3	26,9	40500
SUBTOTAL OLEAGINOSOS	17670	334	17336	98,1		44383
OTROS CULTIVOS						
ALGODON	309	6	305	98,1	13,7	418
MANI	174	10	164	94,3	21,2	347
POROTOS	235	0	231	100,0	13,5	323
TOTAL GENERAL	29106	2522	26582	91,3		77177

(*) Cifras provisionarias
ESTIMACIONES AGRICOLAS, 1º/02/07
SAGPyA

HUMEDAD DEL SUELO Y ASPECTO DEL CULTIVO

Fecha: 26/01/07 al 1º/02/07

PROVINCIA	DELEGACION	MAIZ		SORGO		GIRASOL		SOJA		MANI	
		H	A	H	A	H	A	H	A	H	A
BUENOS AIRES	BAHIA BLANCA	A/R	R/B	A/R	R/B	A/R	R/B	A/R	R/B	-	-
	BOLIVAR	A	B	A	B	A	B	A	B	-	-
	BRAGADO	A	MB	A	MB	A	MB	A	MB	-	-
	JUNIN	A	B	A	B	A	B	A	B	-	-
	LINCOLN	A	B	A	B	A	B	A	B	-	-
	PEHUAJO	A	MB	-	-	R	B	R	B	-	-
	PERGAMINO	A	MB	A	MB	A	MB	A	MB	-	-
	PIGÜE	A	B	A	B	A	B	A	B	-	-
	SALLIQUELO	A	B	A	B	A	B	A	B	-	-
	TANDIL	A/PS	B/R/M	-	-	A	R/B	A	R/B	-	-
TRES ARROYOS	S	R/M	-	-	S	M/B	S	M/B	-	-	
25 DE MAYO	A	B/MB	A	B	A	B	A	MB	-	-	
CORDOBA	LABOULAYE	A	B/MB	A	B/MB	A	B/MB	A	B/MB	A	B/MB
	MARCOS JUAREZ	A	B	A	B	A	B	A	B	A	B
	RIO CUARTO	A	MB	A	MB	A	MB	A	MB	A	MB
	SAN FRANCISCO	A/PS/S	B/R	A/PS/S	B/R	A	B	A	B	-	-
	VILLA MARIA	A	MB	A	MB	A	MB	A	MB	A	MB
ENTRE RIOS	PARANA	A	B	A	B	A	MB	A	MB	-	-
	ROSARIO DEL TALA	A	B	A	B	A	-	A	-	-	-
LA PAMPA	GENERAL PICO	R/PS	B/R	R/PS	B/R	R/PS	R/B	R/PS	R/B	-	-
	SANTA ROSA	R	R	A	R	R	B	R	R/B	-	-
SANTA FE	AVELLANEDA	E/A/R	B/R	E/A/R	B	A/R/E	B/R	A/R/E	B	-	-
	CAÑADA DE GOMEZ	A	B/MB	A	MB	A	MB	A	MB	-	-
	CASILDA	A	MB	A	B/MB	-	-	A	MB	-	-
	RAFAELA	A	B	A	B	A	R/B	A	B	A	B
	VENADO TUERTO	A	MB	A	MB	A	MB	A	MB	-	-
CATAMARCA	CATAMARCA	A	B	-	-	-	-	A	-	-	-
CORRIENTES	CORRIENTES	-	-	-	-	-	-	-	-	-	-
CHACO	ROQUE SAENZ PEÑA	A	B	A	B	A	R/B	A	B	-	-
FORMOSA	FORMOSA	-	-	-	-	-	-	-	-	-	-
JUJUY	JUJUY	A	B	-	-	-	-	A	B	A	B
MISIONES	POSADAS	A	B	-	-	-	-	A	-	-	-
SALTA	SALTA	A	B	-	-	-	-	A/E	B	A/E	B
SAN LUIS	SAN LUIS	A	B/R	A	B/R	S	-	S	-	A	B
SANTIAGO DEL ESTERO	SANTIAGO DEL ESTERO	-	-	-	-	A	B/R/M	A	B	-	-
TUCUMAN	TUCUMAN	E/A	B	E/A	B	-	-	A	B	-	-

ESTIMACIONES AGRICOLAS- S.A.G.P y A.

REFERENCIAS:

(H) Humedad del suelo

(A) Aspecto del Cultivo

E: Exceso

MB: Muy bueno

A: Adecuado

B: Bueno

R: Regular

R: Regular

PS: Principio de sequía

M: Malo

S: Sequía

REGISTROS PLUVIOMÉTRICOS DE LA SEMANA
Y ACUMULADOS DEL AÑO ACTUAL Y DEL AÑO ANTERIOR (en mm)

PROVINCIA	DEPARTAMENTO	LOCALIDAD	24/1 al 30/1 mm	Acumulado Año	
				31/01/06	30/01/07
BUENOS AIRES	ADOLFO ALSINA	Carhué	29	95	70
		Rivera	17	62	40
		Villa Maza	31	153	101
	ALBERTI	Cuartel V	s/d	143	s/d
		AYACUCHO	Ayacucho	0	255
	AZUL	Azul	0	190	23
		Cacharí	0	289	11
		Chillar	0	217,5	15
	BAHIA BLANCA	Bahía Blanca	14,5	66,2	46
		Cabildo	6	160,5	32
	BALCARCE	Balcarce	0	119	14
		Bosch	0	174	20
		Los Pinos	0	149,5	12
	BARADERO	San Agustín	0	153	7,5
		Baradero	18	246	126
	BARTOLOMÉ MITRE	Arrecifes	66	179	161
	BENITO JUAREZ	Benito Juárez	0	175,1	24,5
		López	0	205,1	54
	BOLIVAR	Bolívar	s/d	186,4	67
	BRAGADO	Bragado	s/d	237	56
	CAMPANA	Campana	29	298	112
	CAÑUELAS	Cañuelas	35	317	50
	CAP. SARMIENTO	Capitán Sarmiento	64	264	150
	CARLOS CASARES	Belloq	16	203,5	55
	CARLOS TEJEDOR	Carlos Tejedor	10	157	47
	CARMEN DE ARECO	Carmen de Areco	27	240	77
	CASTELLI	Castelli	0	200,6	0
	CHACABUCO	Chacabuco	20	153	55
	CHASCOMUS	Chascomús	26	143	28
	CHIVILCOY	Chivilcoy	s/d	146	34
	COLON	Colón	40	180	117
	CORONEL DORREGO	Coronel Dorrego	47,5	54	88,5
	CORONEL PRINGLES	Coronel Pringles	48	101	67
	CORONEL ROSALES	Bajo Hondo	53	61	85
		Pehuen Co	5	52	23
		Punta Alta	6,6	27,7	27,6
	CORONEL SUAREZ	Coronel Suárez	42,2	83,7	95,7
	DAIREAUX	Daireaux	s/d	115	50
	DOLORES	Dolores	0	142	0
	EXALT. DE LA CRUZ	Capilla del Señor	34	243	117
	F.AMEGHINO	F. Ameghino	37	258	111
	GENERAL ALVEAR	General Alvear	s/d	238	24
	GONZALEZ CHAVEZ	Adolfo G. Chávez	22	102	28
	GRAL. ALVARADO	Miramar	0	159,5	6
	GRAL. ARENALES	General Arenales	18	119	97

PROVINCIA	DEPARTAMENTO	LOCALIDAD	24/1 al 30/1 mm	Acumulado Año	
				31/01/06	30/01/07
BUENOS AIRES	GRAL. GUIDO	Labardén	0	339	35
	GRAL. LAMADRID	General Lamadrid	6	178	39
	GRAL. LAVALLE	General Lavalle	0	161	0
	GRAL. MADARIAGA	General Madariaga	0	362	10
	GRAL. PINTO	General Pinto	10	178	140
	GRAL. PUEYRREDON	Mar del Plata	0	177,5	4
	GRAL. VIAMONTE	General Viamonte	15	244	97
	GRAL. VILLEGAS	General Villegas	4	171	56
	GUAMINI	Bonifacio	2	53	44
		Casbas	23	92	88
		Garré	20	119	73
		Guamini	18	183	39
	HIPOLITO YRIGOYEN	Henderson	s/d	124	85
	JUNIN	Junín	15	200	71
	LAPRIDA	Laprida	10	187	27
	LAS FLORES	Las Flores	47	304	62
	LEANDRO N. ALEM	Vedia	7	122	79
	LINCOLN	Lincoln	9	186	88
	LOBERIA	Dos Naciones	0	163	0
		Ldo. Matienzo	0	106	0
		Lobería	0	133	0
		Napaleofú	0	261	7
		Pieres	0	63	0
		San Manuel	0	159	0
	LOBOS	Lobos	20	217	45
	LUJAN	Luján	24	325	56
	MAIPU	Maipú	0	306	1
	MAR CHIQUITA	Coronel Vidal	0	269	13
		General Pirán	0	311	39
		Vivoratá	0	226	2
	MERCEDES	Gowland	s/d	255,5	23,2
		Franklin	s/d	103	18
	NAVARRO	Navarro	54	245	105
	NECOCHEA	Necochea	3	106	17
	NUEVE DE JULIO	Nueve de Julio	s/d	133	35
	OLAVARRIA	Olavarría	s/d	173,1	21,2
	PATAGONES	Cardenal Cagliero	15	2	31
		Carmen de Patagones	5	7	22
		José B. Casas	9	14	24
		Stroeder	20	27,5	30
		Villalonga	11	13,5	79
	PEHUAJO	Pehuajó	14	138	78,2
	PELLEGRINI	De Bary	0	121	40
		Pellegrini	0	126	37
	PERGAMINO	Acevedo	53	141	187
		El Socorro	61	128	173
		Pergamino	75	131	150
		Pinzón	40	163	117
		Rancagua	63	149	143
	PILA	Piña	0	221,5	2,5
	PUAN	Bordenave	9	85	41
		Puán	12,5	137	103
		Villa Iris	6	56	36
	RAMALLO	Ramallo	55	192	155

PROVINCIA	DEPARTAMENTO	LOCALIDAD	24/1 al 30/1 mm	Acumulado Año	
				31/01/06	30/01/07
BUENOS AIRES	RAUCH	Colman	0	213	0
		Egaña	0	211	8
		Miranda	0	204,5	0
	RIVADAVIA	Rauch	0	288	2
		Sansinena	7	205	37
	ROJAS	Rojas	16	127	70
	S. ANTONIO DE ARECO	San Antonio de Areco	68	301	165
	SAAVEDRA	Pigüé	21,2	117,3	81,2
	SALADILLO	Saladillo	58	237	130
	SALLIQUELO	Graciarena	20	108	71
		Quenumá	11	113	60
	SALTO	Salliqueló	2	81	41
		Arroyo Dulce	90	152	171
	SAN ANDRÉS DE GILES	Salto	85	188	164
		San Andrés de Giles	23	287	69
	SAN CAYETANO	San Cayetano	14,5	144,8	20,5
	SAN NICOLAS	Conesa	55	167	167
		San Nicolás	55	165	163
	SAN PEDRO	San Pedro	57	192	166
	SUIPACHA	Suipacha	s/d	222	31
	TANDIL	De La Canal	0	202	36
		Tandil	0	272,5	21,5
		Vela	0	213	25
	TORDILLO	Tordillo	0	150	0
	TORNQUIST	Tornquist	10	91	121
	TRENQUE LAUQUEN	Trenque Lauquen	3	196,5	50
	TRES ARROYOS	Tres Arroyos	10,7	71,9	25,6
	TRES LOMAS	Ing. Thompson	10	119	37
		Tres Lomas	16	73	48
	VEINTICINCO DE MAYO	Veinticinco de Mayo	170	169	232
		Algarrobo	18,3	21	37,5
	VILLARINO	Hilario Ascasubi	8	31,5	28
		Mayor Buratovich	28	43	58,5
		Médanos	17	22,3	44,2
		Montes de Oca	19,5	16	32,5
		Ombucta	41	37	93
		Pedro Luro	22	21	39
		Teniente Origone	15	23,5	35
		Zárate	34	297	138
	ZARATE	Zárate	34	297	138

PROVINCIA	DEPARTAMENTO	LOCALIDAD	24/1 al 30/1 mm	Acumulado Año		
				31/01/06	30/01/07	
CÓRDOBA	COLON	Jesús María	64	173	118	
	CRUZ DEL EJE	Cruz del Eje	75	95	124	
		GRAL. ROCA	Burmeister	10	157	158
	GRAL. SAN MARTIN	Jovita	22	306	126	
		Villa Huidobro	12	155	106	
		Arroyo Cabral	76	80	148	
		Etruria	5	50	188	
		Villa María	39,5	82	96,2	
	ISCHILIN	Dean Funes	57	181	79	
		JUAREZ CELMAN	Alejandro Roca	s/d	223	30
	MARCOS JUAREZ	Bengolea	s/d	97	35	
		Carnerillo	s/d	129	48	
		Charras	s/d	62	30	
		General Cabrera	s/d	153	56	
		General Deheza	s/d	88	65	
	PTE. R. SAENZ PEÑA	La Carlota	s/d	0	18	
		Arias	1	74	54	
		Corral de Bustos	2	75	73	
		Cruz Alta	15	68	51	
	RIO CUARTO	Marcos Juárez	6	133	94	
		General Levalle	15	109	143	
		La Cesira	1	76,8	67	
		Laboulaye	7,4	109,5	94,9	
		Adelia María	s/d	172	121	
	RIO PRIMERO	Berrotarán	s/d	92	135	
		C. Baigorria	s/d	108	135	
		Chaján	s/d	80	100	
		Coronel Moldes	s/d	139	140	
		Las Acequias	s/d	107	34	
		Río Cuarto	s/d	89	90	
		Sampacho	s/d	84	62	
		San Basilio	s/d	125	36	
		V. Mackena	s/d	151	76	
		Monte Cristo	100	223	140	
	RIO SEGUNDO	Las Junturas	26	195	64	
		Oncativo	45	215	88	
	SAN JUSTO	Villa Pilar	74	166	119	
		Freyre	116	110	131,5	
		Las Varas	7	185	47	
		Porteña	15	87,8	25	
		San Francisco	33,5	89,1	79,6	
	SANTA MARIA	Tránsito	36	192	53	
		TERCERO ARRIBA	Despeñaderos	2	83,5	121
		Río Tercero	54	100	106	
		Hernando	28	78	89	
		James Craik	5	126,5	34	
	TOTAL	Villa del Totoral	25	171,5	77	
		TULUMBA	S. José de la Dormida	18	160	102
		UNION	Bell Ville	78	88	149
			Canals	5	115	98
Idiazábal			0	49	132	
Monte Maíz			45	40	100	
Noetinger	16	225	75			

PROVINCIA	DEPARTAMENTO	LOCALIDAD	24/1 al 30/1 mm	Acumulado Año	
				31/01/06	30/01/07
SAN LUIS	CHACABUCO GOB. DUPUY	Villa del Carmen	s/d	58	s/d
		Buena Esperanza	0	190	21
	GRAL. PEDERNERA	Fortuna	s/d	83	s/d
		Nueva Galia	s/d	71	s/d
		Justo Daract	0	50	39
		La Toma	0	60	41
		Naschel	s/d	123	s/d
		Villa Mercedes	0	65	25
ENTRE RÍOS	SAN SALVADOR	San Salvador	8	0	21
		CONCORDIA	Concordia	11	79
	DIAMANTE	Aldea Protestante	98	90	107
		Costa Grande	87	117	118
	FEDERACION	Diamante	125	87	138
		Chajarí	112	141	140
	FEDERAL	Federal	63	58	160
	FELICIANO	Feliciano	140	44	161
	GUALEGUAY	Guauguay	86	0	145
	GUALEGUAYCHU	Pehuajó Norte	25	0	49,5
	LA PAZ	La Paz	30	54	76
	NOGOYA	Lucas Gonzalez	19	0	84
	PARANA	Cerrito	47	104	124
		Oro Verde	42	89	107
	TALA	Rosario del Tala	60	0	135
	URUGUAY	C. del Uruguay	6	0	89,3
	VICTORIA	Victoria	37	0	117
	VILLAGUAY	Villaguay	0	0	120

PROVINCIA	DEPARTAMENTO	LOCALIDAD	24/1 al 30/1 mm	Acumulado Año		
				31/01/06	30/01/07	
LA PAMPA	ATREUCO	Cereales	13	43	27	
		Doblas	14,5	63,5	56,5	
		Macachín	12	60	44	
		Miguel Riglos	9	76	37	
		P.C.Rolón	27	44	50	
		Rolón	11	75,5	29	
		T. M. Anchorena	30	14	50	
		CAPITAL	Anguil	60	79	103
			Santa Rosa	35,5	68,4	66,4
		CATRILO	Catriló	12,5	71,5	38
	La Gloria		20	103	56	
	Lonquimay		7	64	24	
	P. C. Catriló		15	81	37	
	CHAPALEUFU	Uriburu	27	102,5	72	
		Bernardo Larroudé	0	26	105	
		Ceballos	0	72	46	
		Cnel. Hilario Lagos	14	87	92	
		Intendente Alvear	10	63	120	
		Sarah	0	52	96	
		Vértiz	0	61	55	
	CONHELLO	Conhella	15	115	70	
		Eduardo Castex	70	77	74	
		Mauricio Mayer	36	53	78	
		Montes Nieves	60	78	70	
		Rucanello	49	83	52	
		Winifreda	60	82	87	
	GUATRACHÉ	Alpachiri	1	144	47	
		General M. J. Campos	2,5	89	22,5	
		Guatraché	16	72	35	
		Perú	70	66,5	90	
		Santa Teresa	10	101	48	
	HUCAL	Abramo	19	79,5	32	
		Bernasconi	20	79,5	43	
		General San Martín	23	91,5	37	
		Jacinto Aráuz	13	92	79	
	MARACO	Agustoni	16	127	57	
		Dorila	0	50	19	
		General Pico	5	78	69	
		Speluzzi	0	59	78	
		Trebolares	0	74	20	
	QUEMU-QUEMU	Colonia Barón	1	110	27	
		Miguel Cané	31	102	52	
		Quemú Quemú	2	89	23	
		Relmo	10	61	22	
	RANCUL	Villa Mirasol	27	51	35	
		Caleufu	66	54	119	
		Chamaico	30	75	152	
		Ing. Foster	7	59	38	
		La Maruja	42	34	72	
		Parera	38	117	158	
		Pichi Huinca	52	18	76	
		Quetrequén	40	149	159	
		Rancul	20	102	137	

PROVINCIA	DEPARTAMENTO	LOCALIDAD	24/1 al 30/1 mm	Acumulado Año		
				31/01/06	30/01/07	
LA PAMPA	REALICO	Alta Italia	62	61	122	
		Embajador Martini	16	59	60	
		Falucho	83	55	152	
		Ing. Luiggi	53	47	108	
		Maisonnavé	45	116	70	
		Ojeda	40	84	100	
		Realicó	25	134	135	
		Van Praet	0	103	32	
		TOAY	Naicó	33	35	54
			Toay	38	122	50
	TRENEL	Arata	35	87	85	
		Metileo	10	89	31	
		Trenel	45	122	103	
	UTRACAN	Ataliva Roca	32	82	67	
		Chacharramendi	82	17	103	
		Col. Santa María	53	55	87	
		General Acha	40	54	77	
		P.C. Padre Buodo	0	27	38	
		Quehué	59,4	74	100,4	
		Unanue	72	37	95	

PROVINCIA	DEPARTAMENTO	LOCALIDAD	24/1 al 30/1 mm	Acumulado Año		
				31/01/06	30/01/07	
SANTA FE	BELGRANO	Armstrong	14	152	157	
		Montes de Oca	10	127	95	
	CASEROS	Bouquet	20	88	162	
		Casilda	73	227	174	
	CASTELLANOS	Chañar Ladeado	10	97	43	
		María Juana	62	83	142	
	CONSTITUCION	Rafaela	53	52	60	
		Bombal	14	127	70	
	GARAY	Sargento Cabral	0	64	75	
		Helvecia	96	73	143	
	GRAL. LOPEZ	Carreras	30	110,1	88,8	
		Chovet	0	122	65	
		Maggiolo	0,5	130,3	17,4	
		María Teresa	0	105,5	86	
		Teodelina	19	112	128	
	GRAL. OBLIGADO	Venado Tuerto	3,1	111,5	59,6	
		Florencia	97	40	138	
		Reconquista	162	107	209	
	IRIONDO	Cañada de Gómez	4	101	110	
		Totoras	40	59	93	
		Villa Eloísa	17	68	68	
	LA CAPITAL	Santa Fe	48	96	116	
	LAS COLONIAS	Humboldt	33	95	72	
		Santo Domingo	102	87	171	
		Sta. Clara Buena Vista	45	65	114	
	NUEVE DE JULIO	El Nochero	0	18	94	
		Tostado	0	2	21	
	ROSARIO	Arroyo Seco	15	103	165	
		Soldini	44	113	100	
	SAN CRISTOBAL	Ceres	10	96	26	
	SAN JAVIER	San Javier	35	15	110	
	SAN JERONIMO	Monje	59	92	105	
		Maciel	42	104	74	
	SAN JUSTO	San Genaro	95	96	187	
		San Justo	68	111	89	
	SAN LORENZO	Pujato	2	95	95	
		Ricardone	16	63	56	
	SAN MARTIN	Cañada Rosquín	30	89	62	
		Landeta	89	77	147	
		S.Mtn. de las Escobas	68	76	87	
	VERA	Calchaquí	9	62	44	
		Intiyaco	12	54	40	
		Vera	7	62	127	
	SANTIAGO DEL ESTERO	AGUIRRE	Pinto	s/d	155,5	s/d
			Campo Gallo	s/d	167,5	s/d
		ALBERDI	Sachayoj	s/d	108,5	s/d
			Bandera	s/d	91	s/d
		BELGRANO	Monte Quemado	s/d	96,5	s/d
			Pampa de los Guanacos	s/d	80,5	s/d
		COPO	Frías	s/d	75	s/d
Añatuya			s/d	75,5	s/d	
CHOYA		Los Juríes	s/d	35,5	s/d	
		San Pedro de Guasayán	s/d	199,5	s/d	
GRAL. TABOADA		Campo del Cielo	s/d	8	s/d	
		Suncho Corral	s/d	80	s/d	
JIMENEZ		Bobadal	s/d	95,5	s/d	
		Isca Yacú	s/d	109,5	s/d	
LA BANDA		La Banda	s/d	142	s/d	
		Quimilí	s/d	19,7	s/d	
MORENO		Nueva Esperanza	s/d	74	s/d	
PELLEGRINI		Rapelli	s/d	143	s/d	

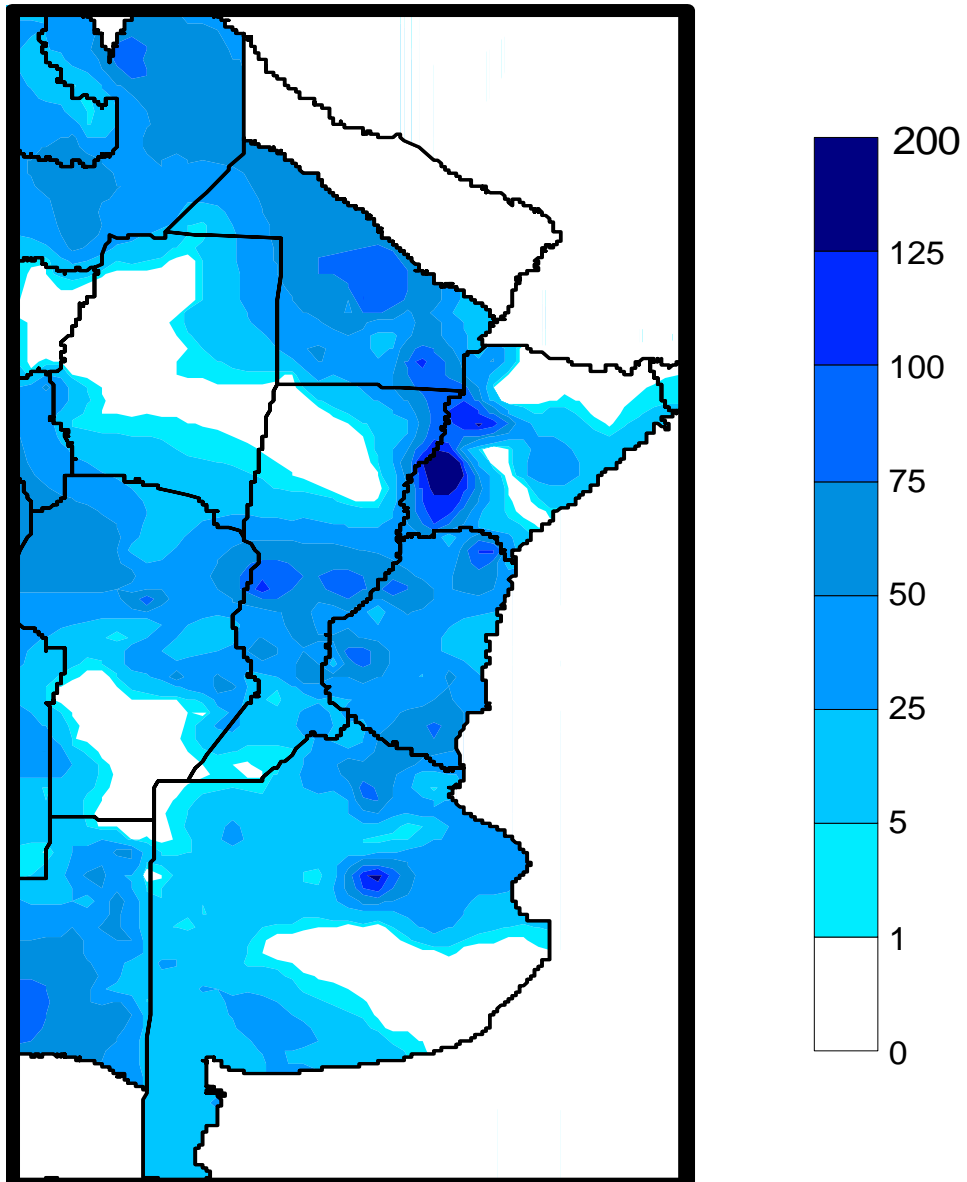
PROVINCIA	DEPARTAMENTO	LOCALIDAD	24/1 al 30/1 mm	Acumulado Año		
				31/01/06	30/01/07	
CHACO	ALMIRANTE BROWN	Cpción. del Bermejo	88	55	300	
		Los Frentones	80	79	122	
		Pampa del Infierno	50	60	190	
	BERMEJO	Taco Pozo	0	134	10	
		Las Palmas	18	56	160	
	CDTE. FERNANDEZ	Puerto Bermejo	25	77	171	
		Pcia. Roque S.Peña	105	37	232	
	CHACABUCO	Charata	43	40	226	
		DOCE DE OCTUBRE	Gancedo	50	33	179
	General Pinedo		34	43	292	
	DOS DE ABRIL	Hermoso Campo	61	46	232	
		F. J. STA. MARIA de ORO	Chorotis	35	122	174
			Santa Sylvina	25	147	82
	GENERAL BELGRANO	Corzuela	48	31	125	
		GENERAL DONOVAN	La Escondida.	15	21	115
	Makallé		36	27	177	
	GRAL. GÜEMES	Colonia Miraflores	48	136	48	
		Fuerte Esperanza	70	190	128	
		Juan José Castelli	77	87	120	
		Nueva Pompeya	72	10	125	
		Puerto Lavalle	15	23	55	
	INDEPENDENCIA	Avia Terai	134	62	209	
		Campo Largo	23	67	160	
	LIB. GRAL. SAN MARTIN	Napenay	85	73	192	
		Ciervo Petiso	58	86	117	
		Lib.General San Martín	20	98	132	
		Pampa Almirón	5	133	101	
		Pampa del Indio	45	131	80	
		Pcia. Roca	23	106	105	
		Puerto Tirol	4	123	45	
	LIBERTAD	Tres Isletas	92	33	168	
		MAIPU	Cnel. Du Graty	47	91	234
	MYR. LUIS FONTANA		Villa Angela	31	94	225
		NUEVE DE JULIO	Las Breñas	84	87	254
	O'HIGGINS		La Clotilde	53	15	250
		La Tigra	30	33	244	
		San Bernardo	20	46	244	
	PCIA. DE LA PLAZA.	Pcia. de la Plaza	55	9	170	
		Colonia Benitez	5	96	170	
	PRIMERO DE MAYO	Margarita Belén	7	101	206	
		QUITILIPÍ	El Tacruzal	91	55	210
	Quitilipi		41	46	172	
	SAN FERNANDO	Basail	54	69	315	
		Resistencia	23	76	147	
	SAN LORENZO	Samuhú	19	26	114	
		Villa Berthet	11	26	372	
	SARGENTO CABRAL	Capitán Solari	35	59	143	
		Colonia Elisa	64	35	145	
		Colonia Las Garcitas	57	28	154	
		Colonias Unidas	57	41	149	
	TAPENAGA	Ahumonia	65	0	304	
		Charadai	112	0	414	
	VEINTICINCO DE MAYO	Machagai	55	43	197	
MISIONES		CAPITAL	Posadas	s/d	65	0

PROVINCIA	DEPARTAMENTO	LOCALIDAD	24/1 al 30/1 mm	Acumulado Año	
				31/01/06	30/01/07
CORRIENTES	BELLA VISTA	Bella Vista	136	s	136
	CAPITAL	Corrientes	87	s	87,8
	CONCEPCION	Concepción	15	0	33
		Tabay	s/d	0	s/d
	CURUZU CUATIA	Curuzú Cuatiá	0	0	22
		EMPEDRADO	El Sombrero	0	0
			Empedrado	s/d	0
	ESQUINA	Esquina	130	0	130
	GENERAL ALVEAR	Alvear	10	0	60
	GENERAL PAZ	Caa Catí	s/d	0	s/d
		Itá Ibaté	0	0	87
	GOYA	Goya	199	0	237
	ITUZAINGO	Ituzaingo	21	14	41
		San Carlos	0	0	0
	LAVALLE	Gob. Martínez	s/d	0	s/d
		Santa Lucía	s/d	0	s/d
	MBURUCUYA	Mburucuyá	s/d	0	s/d
		MERCEDES	Felipe Yofré	10	0
			Mariano Loza	s/d	0
		Mercedes	65	10,5	65
	MONTE CASEROS	Mocoretá	0	0	55
		Monte Caseros	24,4	4	75,9
	PASO DE LOS LIBRES	Paso de los Libres	0	0	15
	SALADAS	Saladas	s/d	0	s/d
	SAN COSME	San Cosme	s/d	0	50
	SAN MARTIN	Colonia Carlos Pellegrini	s/d	0	s/d
		La Cruz	31	0	72
	SAN MIGUEL	Loreto	s/d	0	53
	SAN ROQUE	9 de Julio	0	0	s/d
		Chavarría	s/d	0	s/d
		San Roque	130	0	130
	SANTO TOME	Garruchos	51	0	141
		Santo Tomé	50	78	75
	SAUCE	Sauce	s/d	0	s/d

PROVINCIA	DEPARTAMENTO	LOCALIDAD	24/1 al 30/1 mm	Acumulado Año	
				31/01/06	30/01/07
TUCUMAN	BURRUYACU	Burruyacú	s/d	244	s/d
		Estación Garmendia	s/d	174	s/d
		Estación Piedrabuena	s/d	197	s/d
	CHICLIGASTA	La Cruz	s/d	195	s/d
		La Ramada	s/d	183	s/d
		Cañete	s/d	171	s/d
	CRUZ ALTA	Delfín Gallo	s/d	215	s/d
		Las Cejas	s/d	142	s/d
		Los Pereyra	s/d	190	s/d
	GRANEROS	Los Ralos	s/d	190	s/d
		Graneros	s/d	195	s/d
		Taco Ralo	s/d	178	s/d
	LA COCHA	La Cocha	s/d	100	s/d
		La Invernada	s/d	150	s/d
		Rumi Punco	s/d	116	s/d
LEALES	Estación Aráoz	s/d	155	s/d	
SALTA	ANTA	J. V. Gonzalez	49	264	159
		Las Lajitas	45	251	135
		Piquete Cabado	44	184	140
		Saravia	54	204	145
		Talavera	47	150	132
	CANDELARIA GENERAL GÜEMES GRAL. J. DE SAN MARTIN	Candelaria	55	136	266
		Güemes	69	212	249
		Embarcación	71	385	139
	METAN	Tartagal	65	453	94
		El Galpón	49	160	265
	ORAN	Metán	50	216	280
		Orán	94	282	183
		Pichanal	93	313	173
	ROS. DE LA FRONTERA	Rosario de la Frontera	70	175	268
JUJUY	EL CARMEN	Ciudad Perico	56	144	173
		El Carmen	55	126	176
		Pampa Blanca	52	115	161
	GENERAL BELGRANO LEDESMA	Capital	51	134	51
		Palpalá	65	133	122
CATAMARCA	SANTA ROSA	El Bañado	56	220	175
		Los Altos	59	175	173
		San Pedro	59	145	184

MAPA DE PRECIPITACIONES

SEMANA 24/01/07 al 30/01/07



Fuente: Dirección de Coordinación de Delegaciones